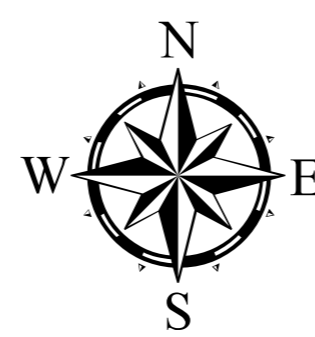
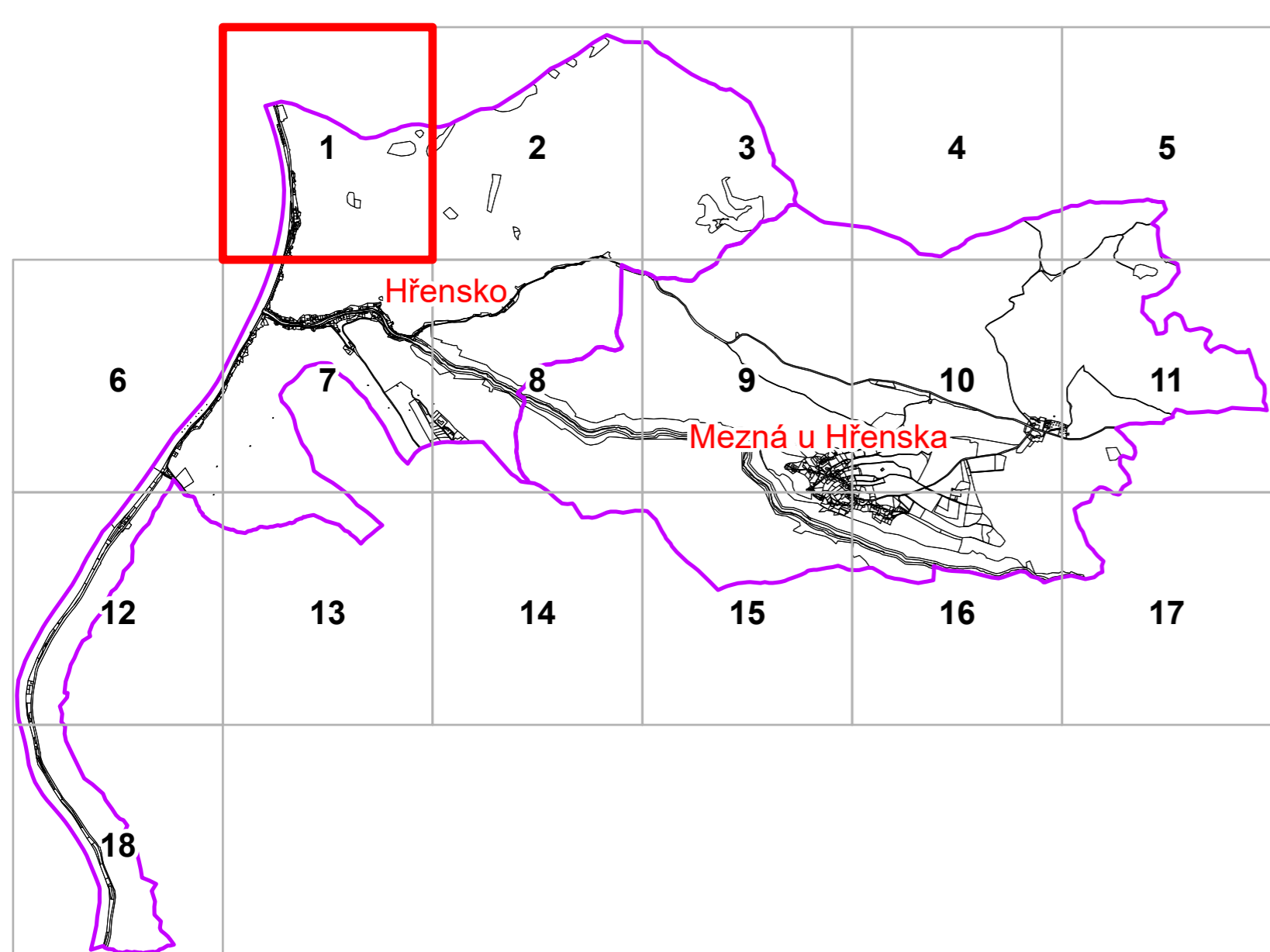


# Vymezení zastavěného území Hřensko



1:2 880



## Vymezení zastavěného území Hřensko k 09.01.2023

<b>Vypracoval:</b> Ing. Marek Futera Odd. Úřad územního plánování Odbor stavební úřad	Magistrát města Děčín Mírové nám. 1175/5 405 38 Děčín IV Mobil: 778 474 117 Tel: 412 591 404
Datum:	Podpis:

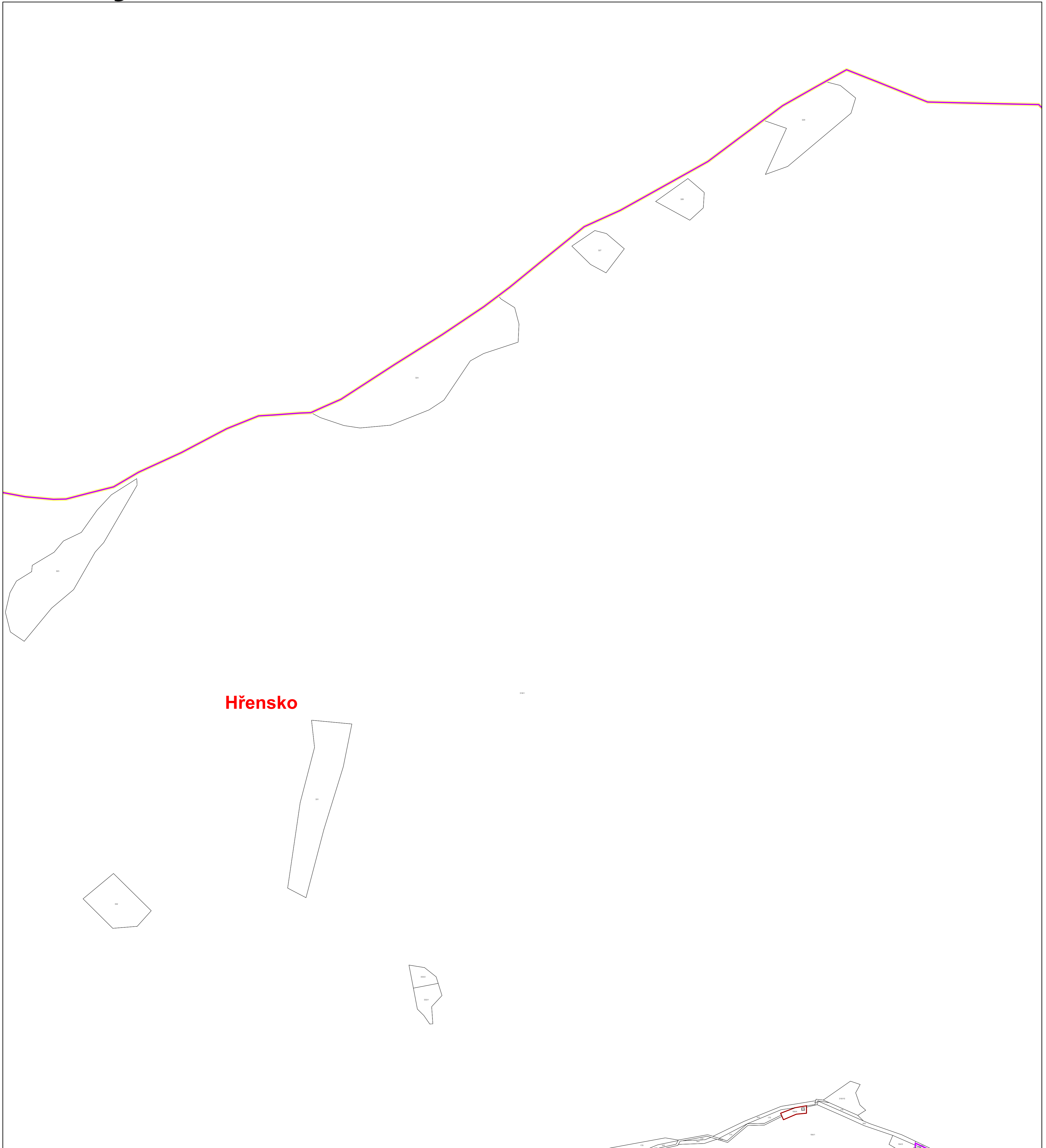
## ZÁZNAM O ÚČINNOSTI

### Legenda

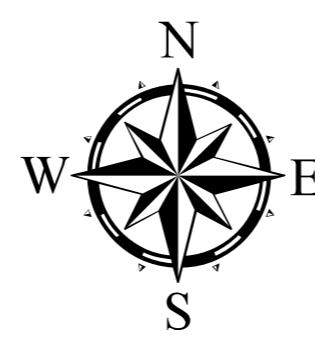
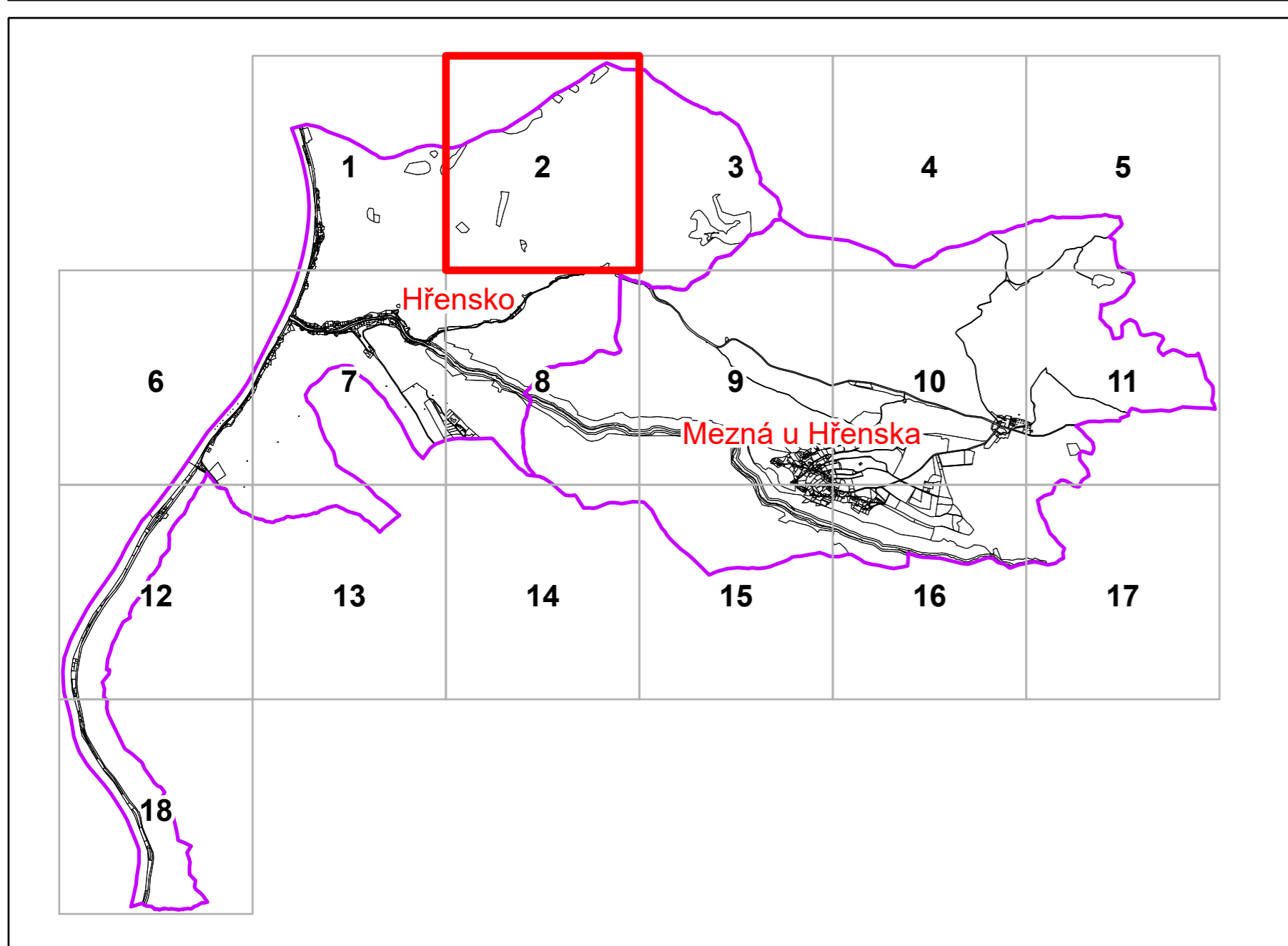
- × Intravilán
- Hranice pozemků
- Vymezení zastavěného území Hřensko ke dni 09.01.2023
- Katastrální území
- Území obce

Správní orgán, který územní plán vydal:	Zastupitelstvo obce Hřensko
Datum nabytí účinnosti územního plánu:	
Jméno a příjmení funkce oprávněné úřední osoby pořizovatele:	Ing. Alena Singolová vedoucí oddělení Úřad územního plánování Magistrát města Děčín
Podpis a otisk úředního razítka:	

# Vymezení zastavěného území Hřensko



Hřensko



1:2 880



Vymezení zastavěného území Hřensko  
k 09.01.2023

Vypracoval:

Ing. Marek Futera  
Odd. Úřad územního  
plánování  
Odbor stavební úřad

Magistrát města Děčín  
Mírové nám. 1175/5  
405 38 Děčín IV  
Mobil: 778 474 117  
Tel: 412 591 404

Datum:

Podpis:

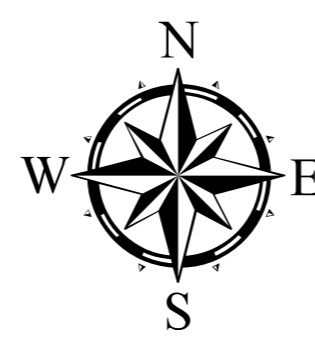
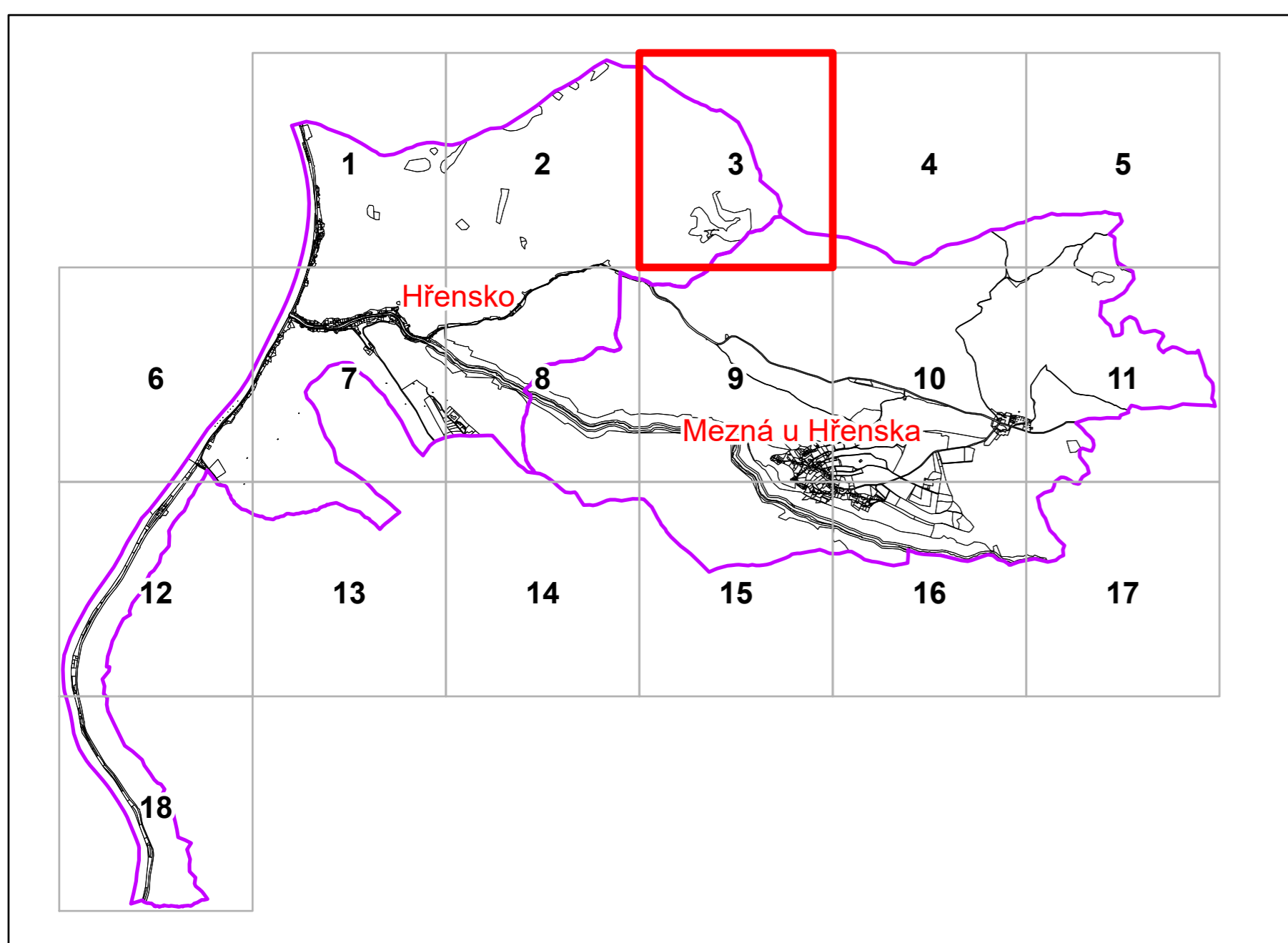
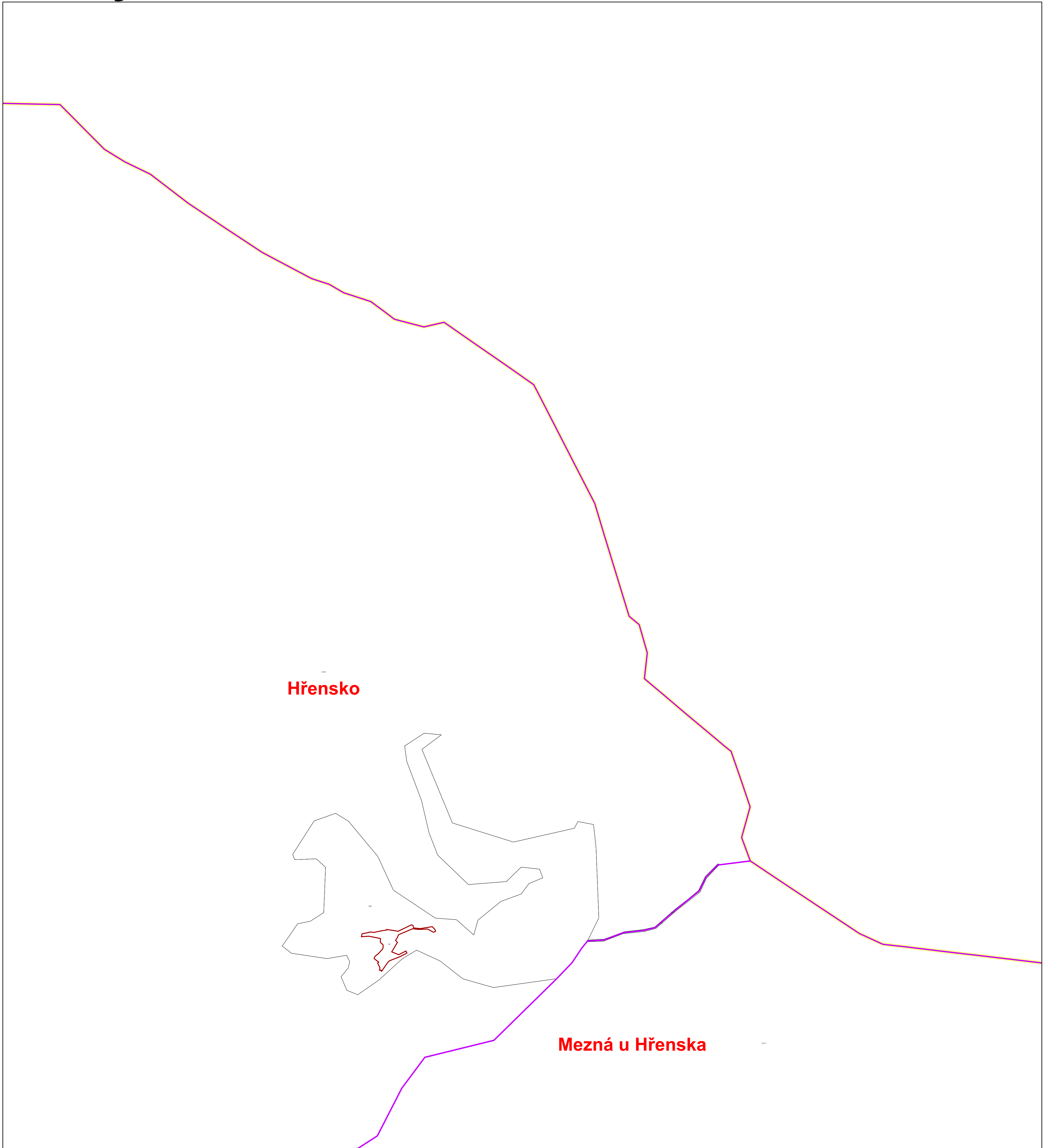
ZÁZNAM O ÚČINNOSTI

## Legenda

- × Intravilán
- Hranice pozemků
- Vymezení zastavěného území Hřensko ke dni 09.01.2023
- Katastrální území
- Území obce

Správní orgán, který územní plán vydal:	Zastupitelstvo obce Hřensko
Datum nabytí účinnosti územního plánu:	
Jméno a příjmení funkce oprávněné úřední osoby pořizovatele:	Ing. Alena Singolová vedoucí oddělení Úřad územního plánování Magistrát města Děčín
Podpis a otisk úředního razítka:	

# Vymezení zastavěného území Hřensko



1:2 880

0,2 0,1 0 0,2 kilometry

## Vymezení zastavěného území Hřensko k 09.01.2023

<b>Vypracoval:</b>	
Ing. Marek Futera Odd. Úřad územního plánování Odbor stavební úřad	Magistrát města Děčín Mírové nám. 1175/5 405 38 Děčín IV Mobil: 778 474 117 Tel: 412 591 404
Datum:	Podpis:

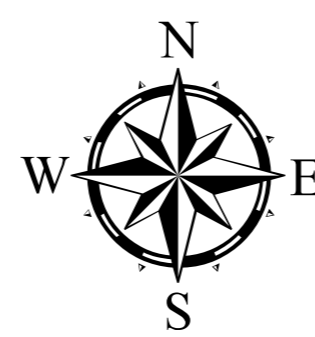
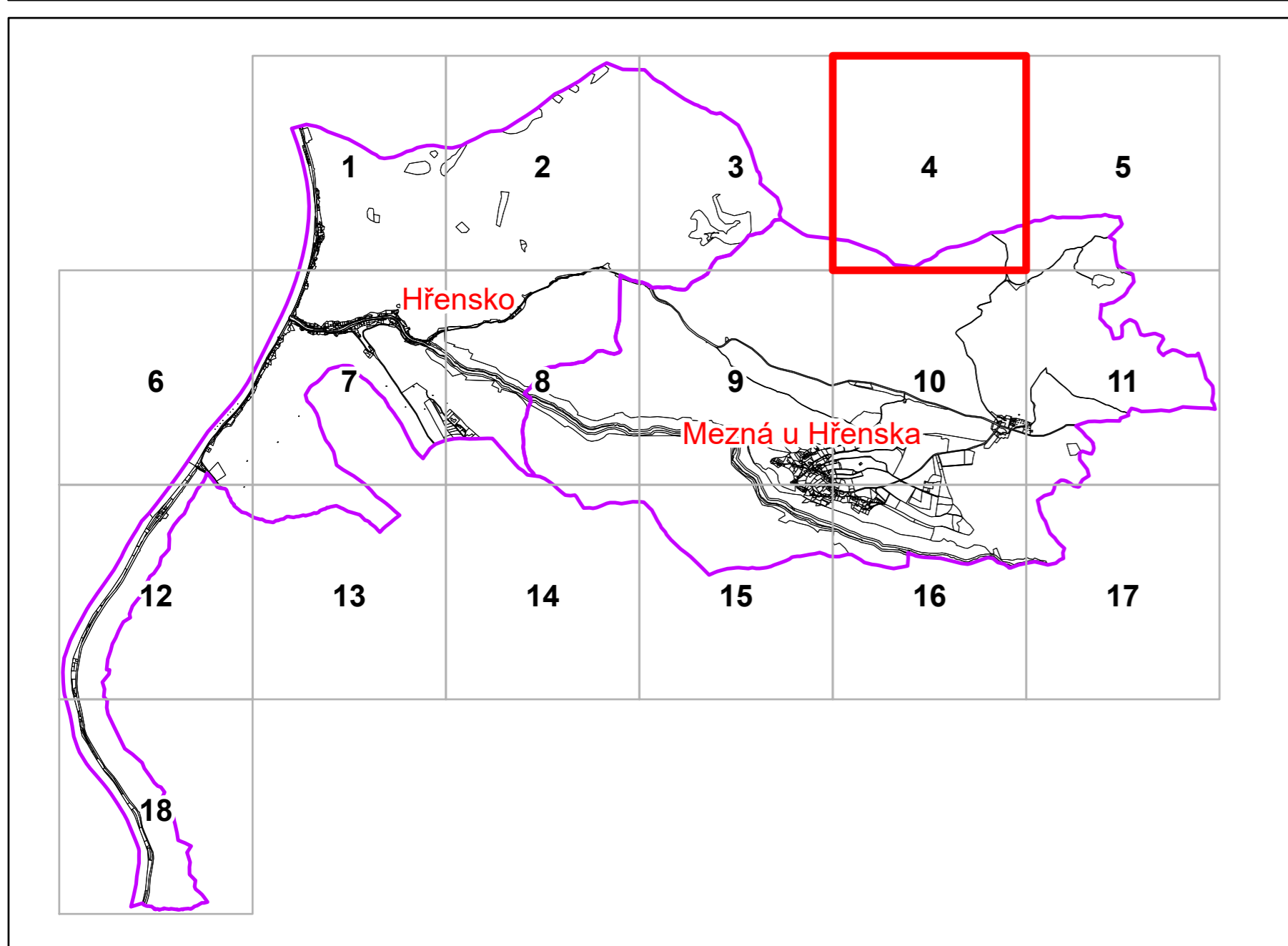

## ZÁZNAM O ÚČINNOSTI

### Legenda

- × Intravilán
- Hranice pozemků
- Vymezení zastavěného území Hřensko ke dni 09.01.2023
- Katastrální území
- Území obce

Správní orgán, který územní plán vydal:	Zastupitelstvo obce Hřensko
Datum nabytí účinnosti územního plánu:	
Jméno a příjmení funkce oprávněné úřední osoby pořizovatele:	Ing. Alena Singolová vedoucí oddělení Úřad územního plánování Magistrát města Děčín
Podpis a otisk úředního razítka:	

# Vymezení zastavěného území Hřensko



1:2 880

0,2 0,1 0 0,2 kilometry

## Vymezení zastavěného území Hřensko k 09.01.2023

### Vypracoval:

Ing. Marek Futera  
Odd. Úřad územního  
plánování  
Odbor stavební úřad

Magistrát města Děčín  
Mírové nám. 1175/5  
405 38 Děčín IV  
Mobil: 778 474 117  
Tel: 412 591 404

Datum:

Podpis:

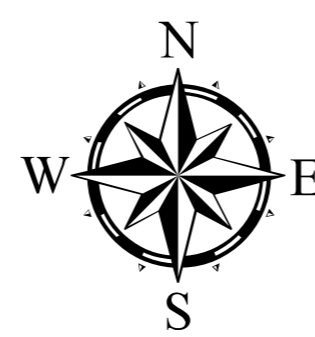
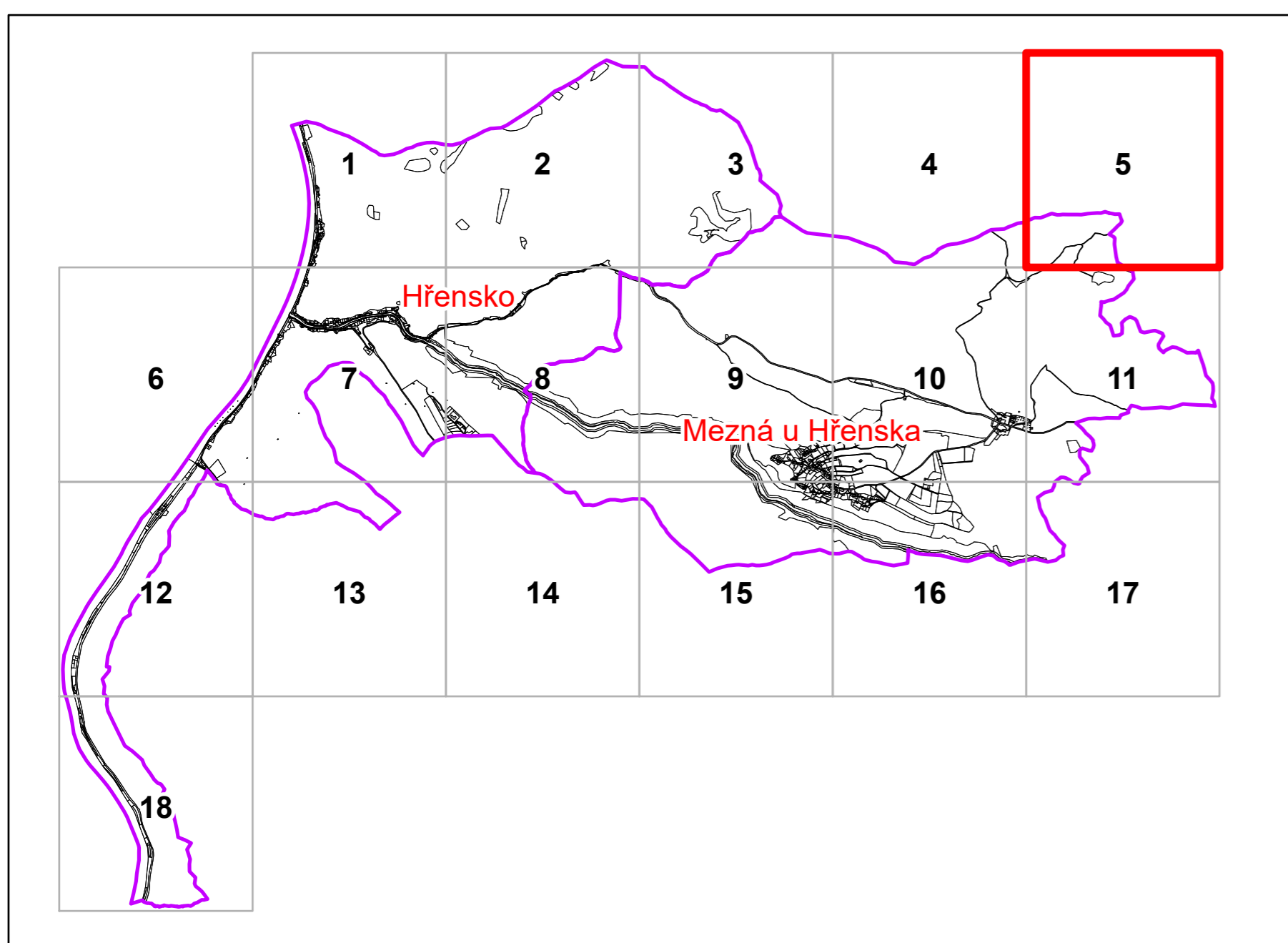
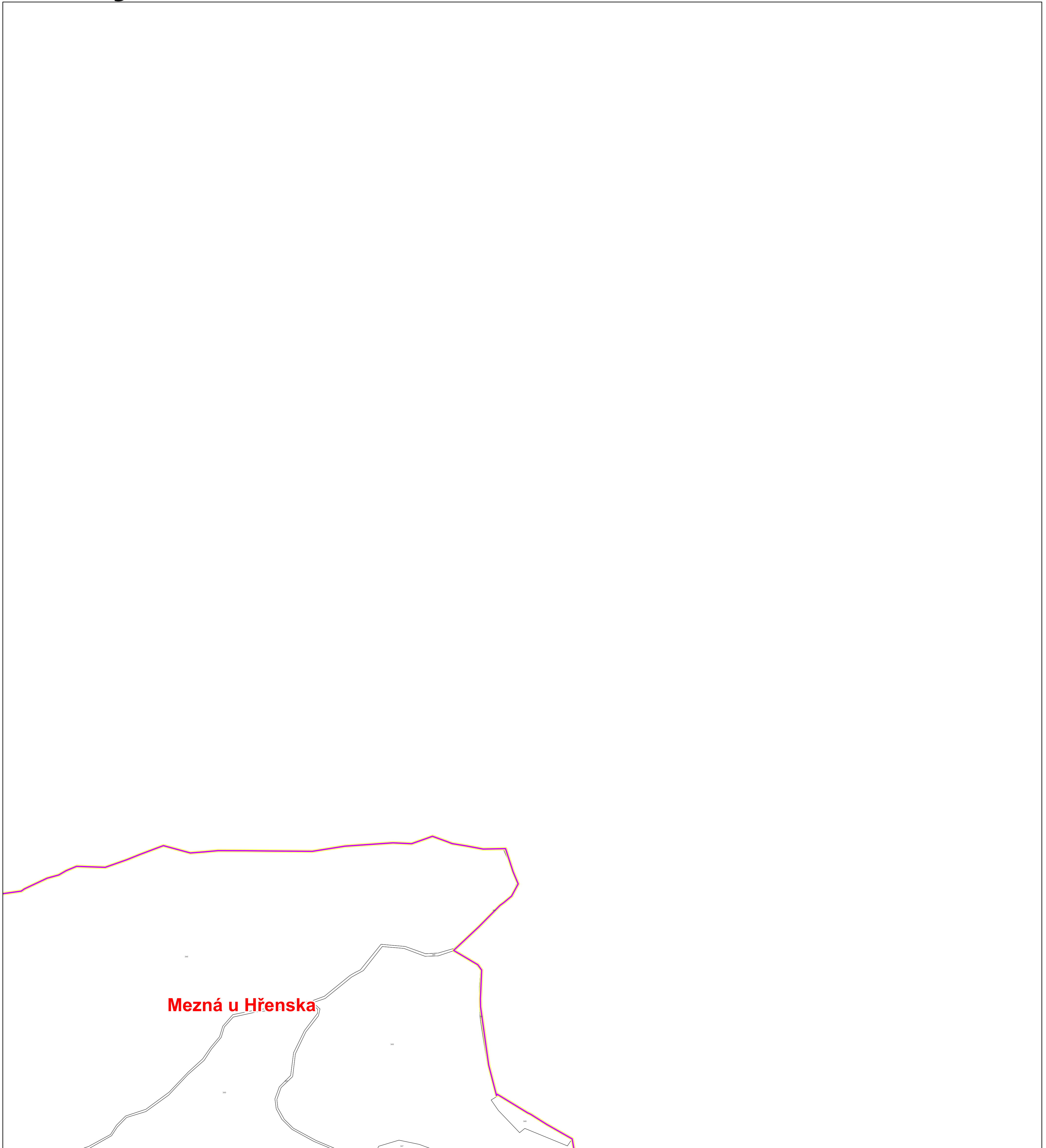
### ZÁZNAM O ÚČINNOSTI

### Legenda

- × Intravilán
- Hranice pozemků
- Vymezení zastavěného území Hřensko ke dni 09.01.2023
- Katastrální území
- Území obce

Správní orgán, který územní plán vydal:	Zastupitelstvo obce Hřensko
Datum nabytí účinnosti územního plánu:	
Jméno a příjmení funkce oprávněné úřední osoby pořizovatele:	Ing. Alena Singolová vedoucí oddělení Úřad územního plánování Magistrát města Děčín
Podpis a otisk úředního razítka:	

# Vymezení zastavěného území Hřensko



1:2 880



## Vymezení zastavěného území Hřensko k 09.01.2023

<b>Vypracoval:</b>	
Ing. Marek Futera Odd. Úřad územního plánování Odbor stavební úřad	Magistrát města Děčín Mírové nám. 1175/5 405 38 Děčín IV Mobil: 778 474 117 Tel: 412 591 404
Datum:	Podpis:

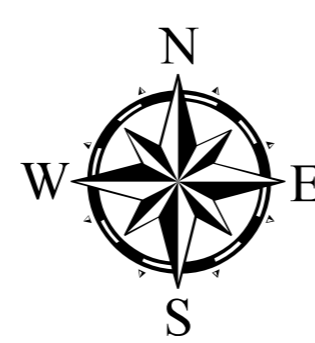
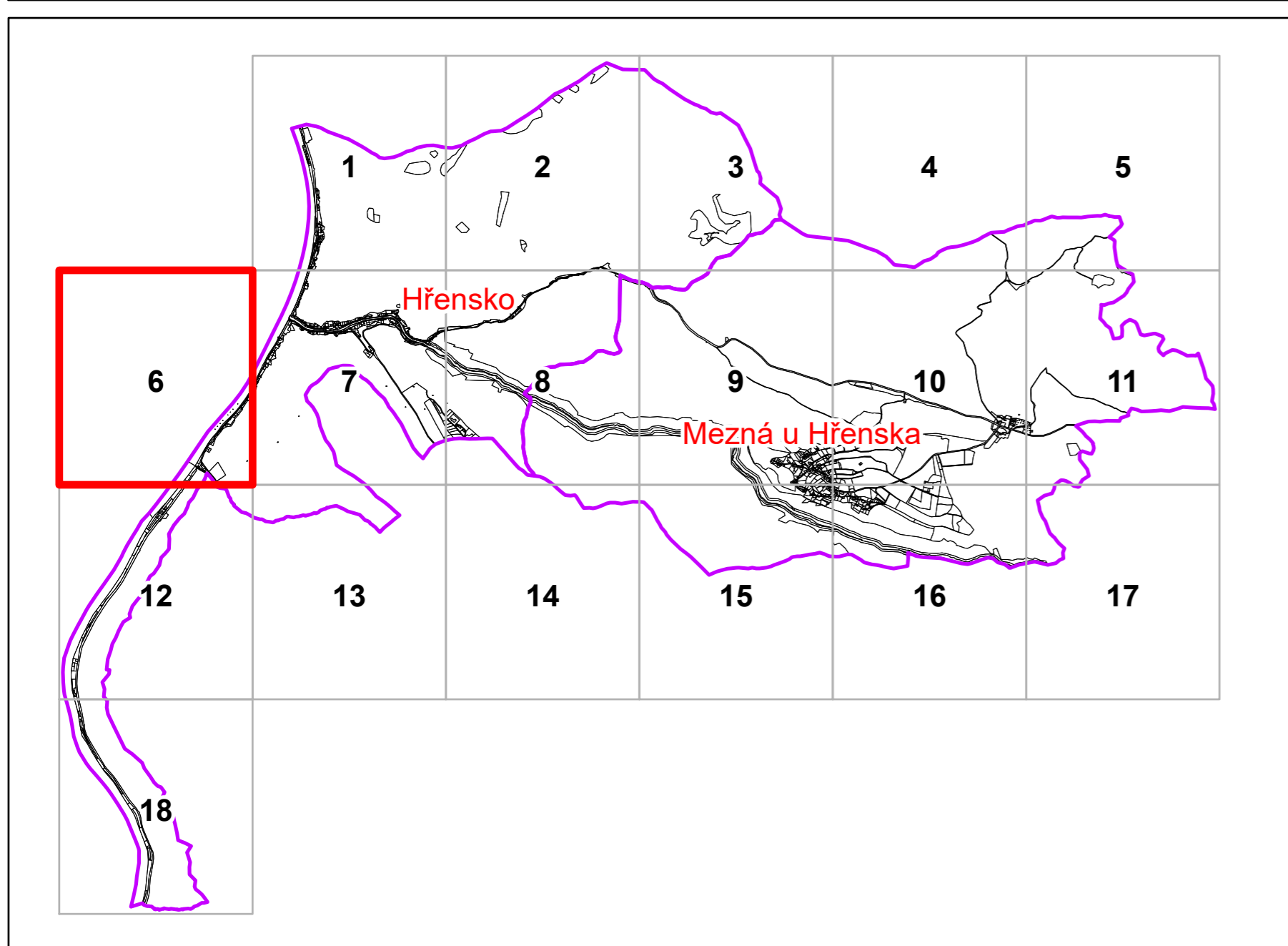
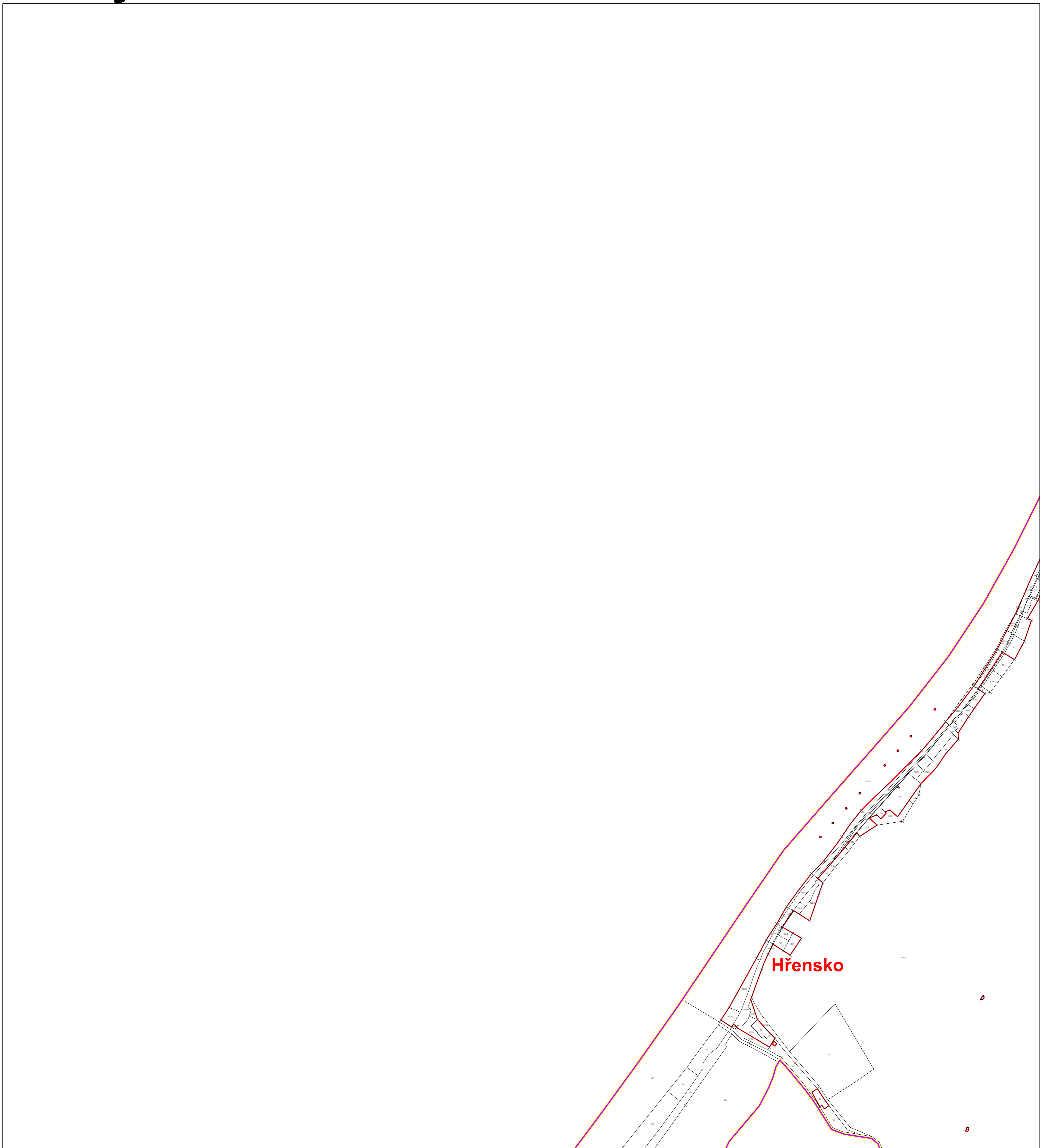
## ZÁZNAM O ÚČINNOSTI

### Legenda

- × Intravilán
- Hranice pozemků
- Vymezení zastavěného území Hřensko ke dni 09.01.2023
- Katastrální území
- Území obce

Správní orgán, který územní plán vydal:	Zastupitelstvo obce Hřensko
Datum nabytí účinnosti územního plánu:	
Jméno a příjmení funkce oprávněné úřední osoby pořizovatele:	Ing. Alena Singolová vedoucí oddělení Úřad územního plánování Magistrát města Děčín
Podpis a otisk úředního razítka:	

# Vymezení zastavěného území Hřensko



1:2 880



## Vymezení zastavěného území Hřensko k 09.01.2023

<b>Vypracoval:</b>	
Ing. Marek Futera Odd. Úřad územního plánování Odbor stavební úřad	Magistrát města Děčín Mírové nám. 1175/5 405 38 Děčín IV Mobil: 778 474 117 Tel: 412 591 404
Datum:	Podpis:

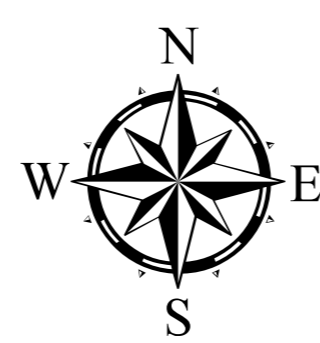
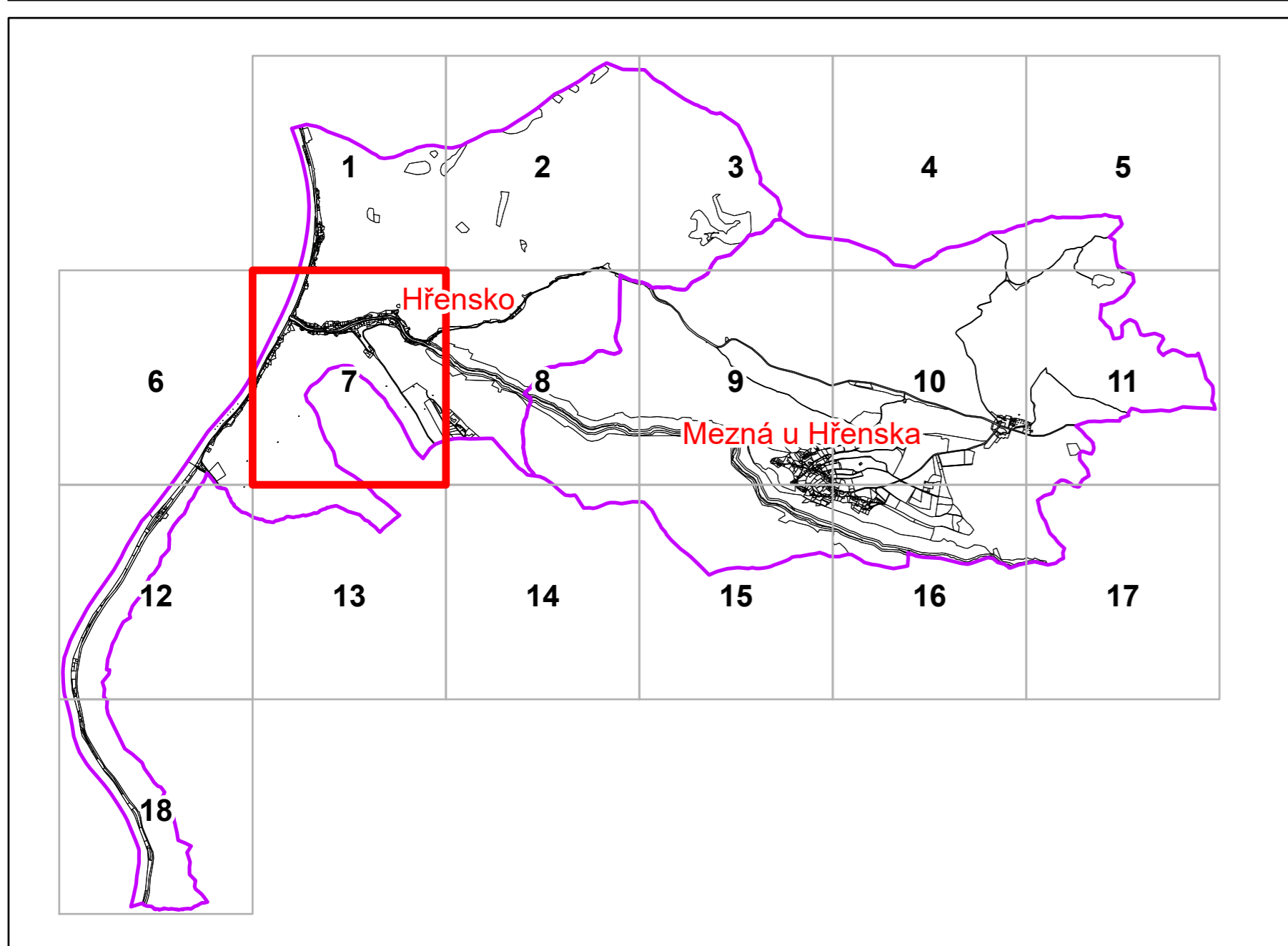
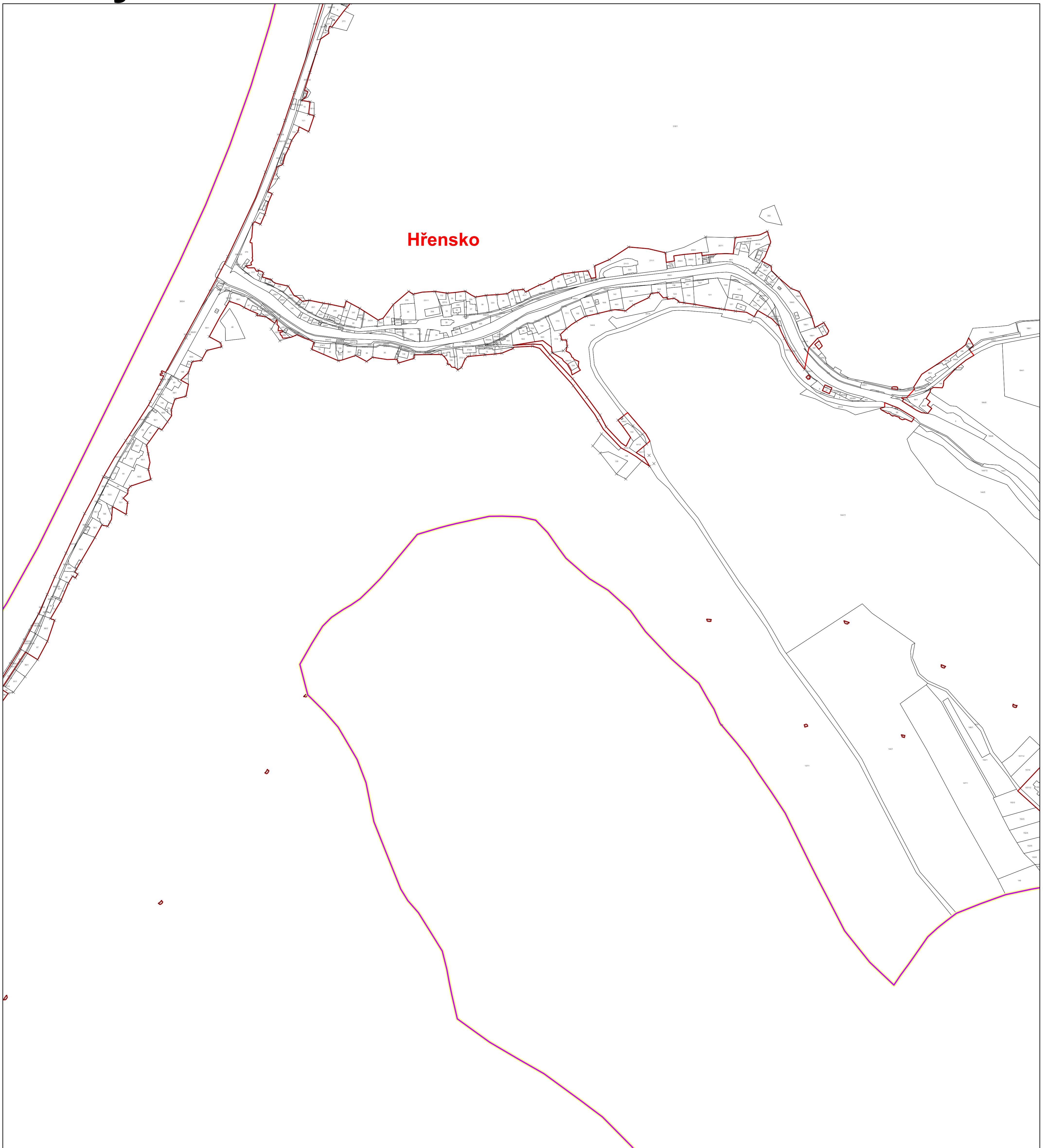
## ZÁZNAM O ÚČINNOSTI

### Legenda

- × Intravilán
- Hranice pozemků
- Vymezení zastavěného území Hřensko ke dni 09.01.2023
- Katastrální území
- Území obce

Správní orgán, který územní plán vydal:	Zastupitelstvo obce Hřensko
Datum nabytí účinnosti územního plánu:	
Jméno a příjmení funkce oprávněné úřední osoby pořizovatele:	Ing. Alena Singolová vedoucí oddělení Úřad územního plánování Magistrát města Děčín
Podpis a otisk úředního razítka:	

# Vymezení zastavěného území Hřensko



1:2 880



## Vymezení zastavěného území Hřensko k 09.01.2023

### Vypracoval:

Ing. Marek Futera  
Odd. Úřad územního  
plánování  
Odbor stavební úřad

Magistrát města Děčín  
Mírové nám. 1175/5  
405 38 Děčín IV  
Mobil: 778 474 117  
Tel: 412 591 404

Datum:

Podpis:

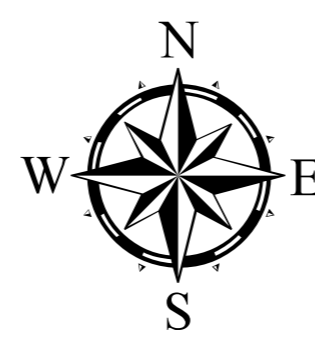
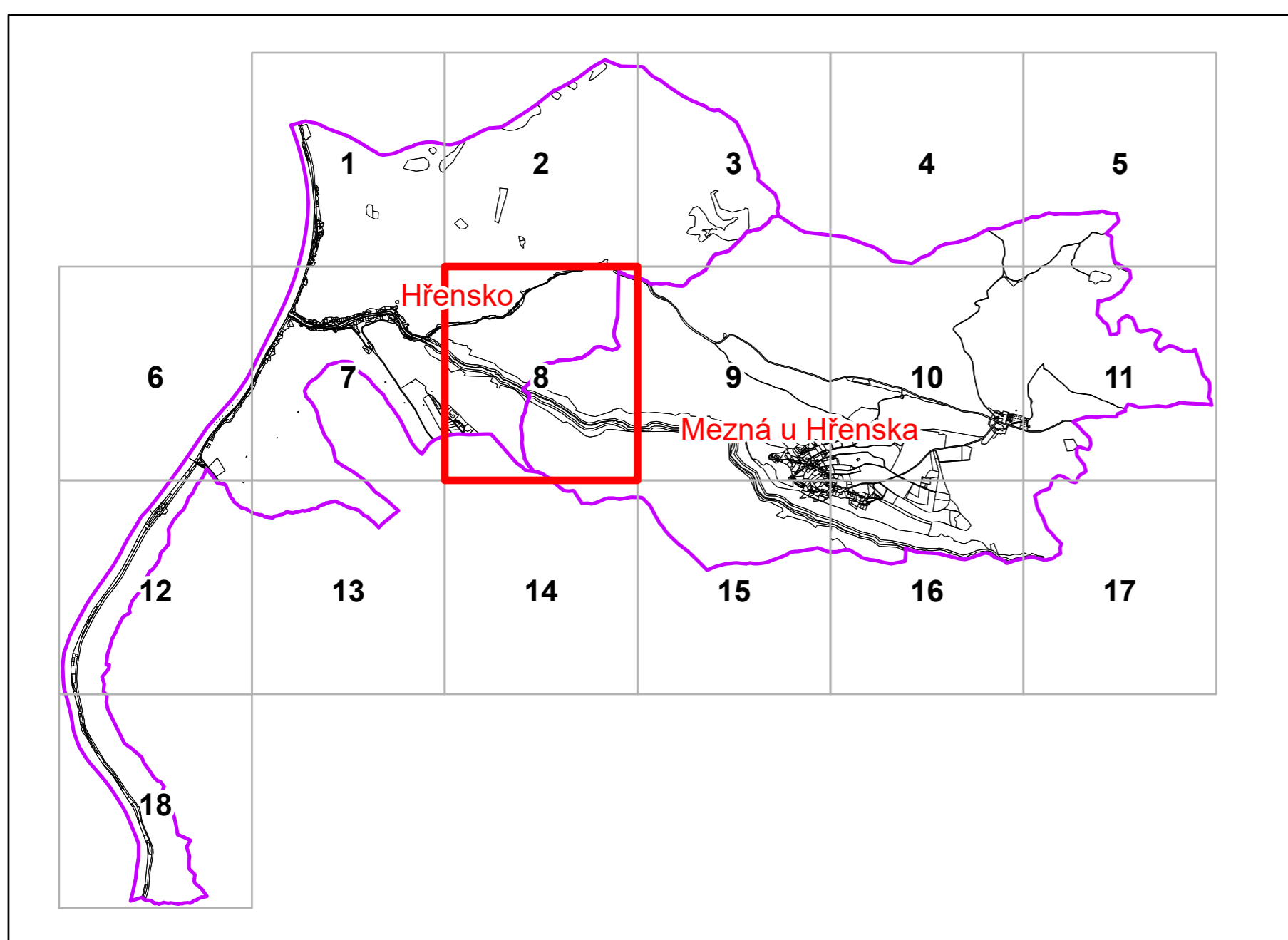
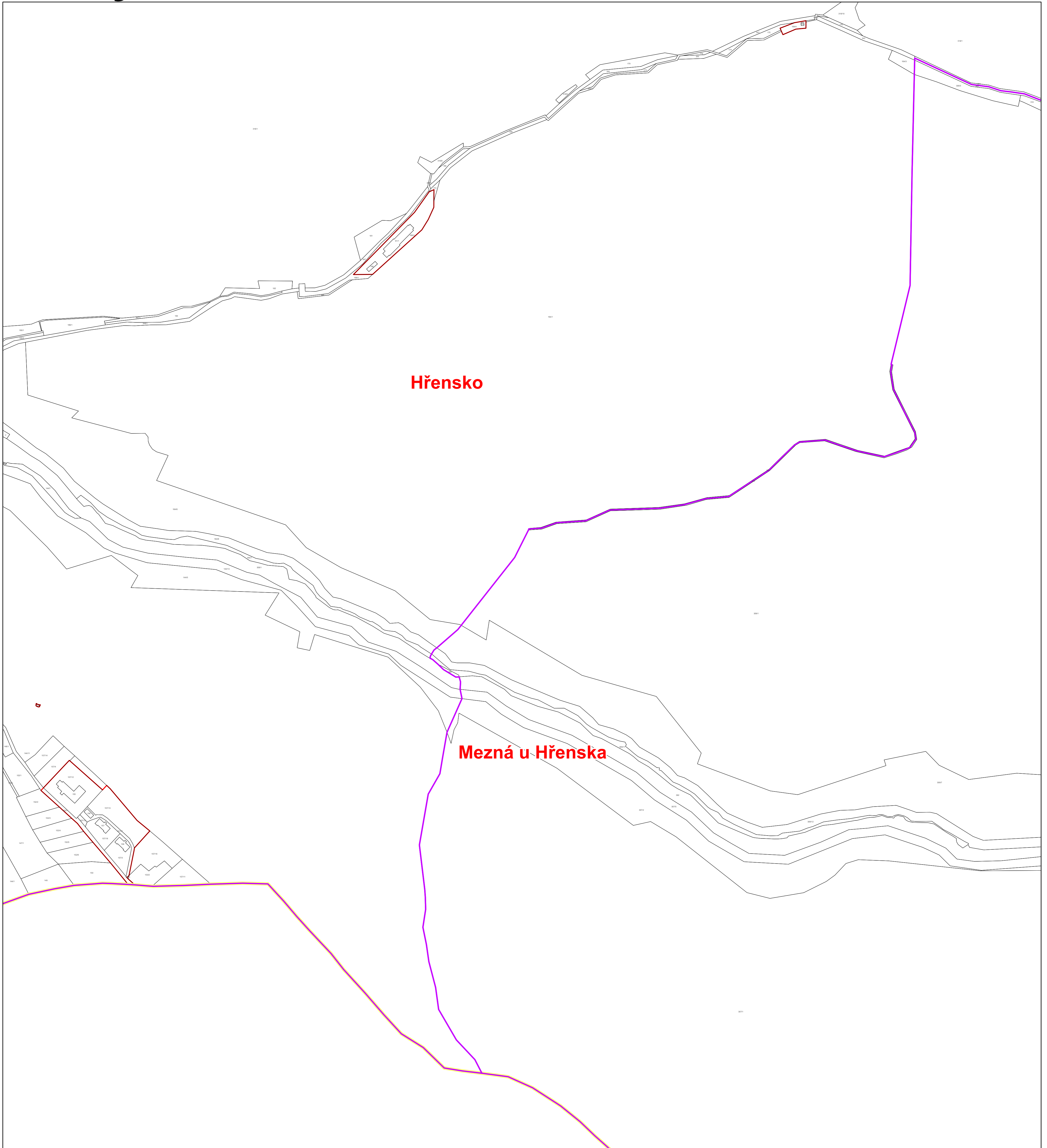
### ZÁZNAM O ÚČINNOSTI

### Legenda

- × Intravilán
- Hranice pozemků
- Vymezení zastavěného území Hřensko ke dni 09.01.2023
- Katastrální území
- Území obce

Správní orgán, který územní plán vydal:	Zastupitelstvo obce Hřensko
Datum nabytí účinnosti územního plánu:	
Jméno a příjmení funkce oprávněné úřední osoby pořizovatele:	Ing. Alena Singolová vedoucí oddělení Úřad územního plánování Magistrát města Děčín
Podpis a otisk úředního razítka:	

# Vymezení zastavěného území Hřensko



1:2 880

0,2 0,1 0 0,2 kilometry

## Vymezení zastavěného území Hřensko k 09.01.2023

<b>Vypracoval:</b>	
Ing. Marek Futera Odd. Úřad územního plánování Odbor stavební úřad	Magistrát města Děčín Mírové nám. 1175/5 405 38 Děčín IV Mobil: 778 474 117 Tel: 412 591 404
Datum:	Podpis:

## ZÁZNAM O ÚČINNOSTI

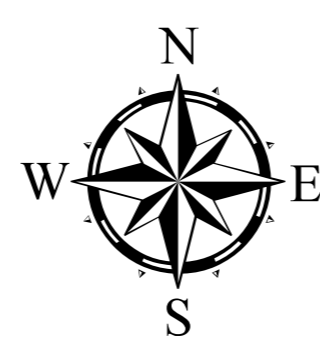
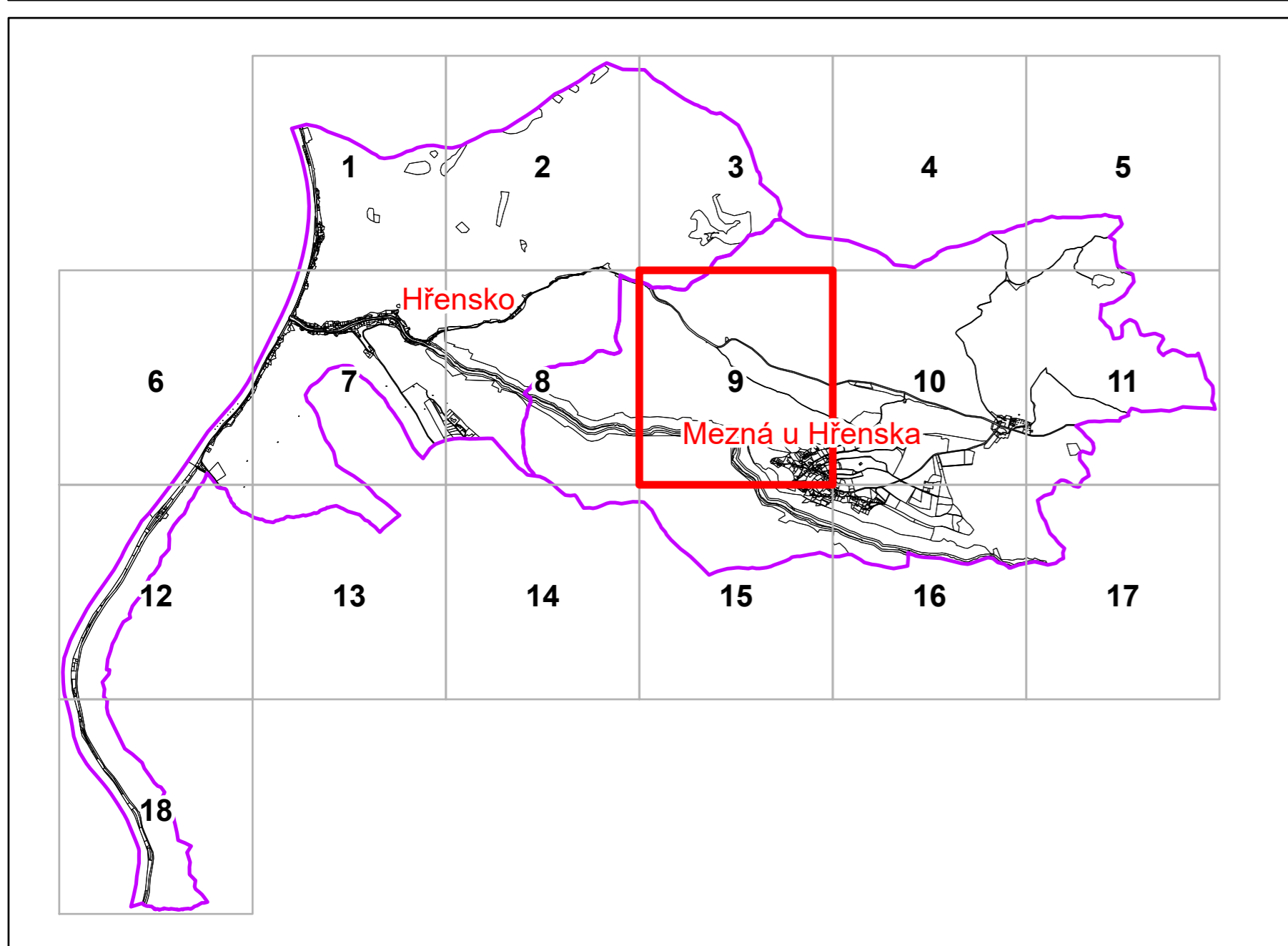
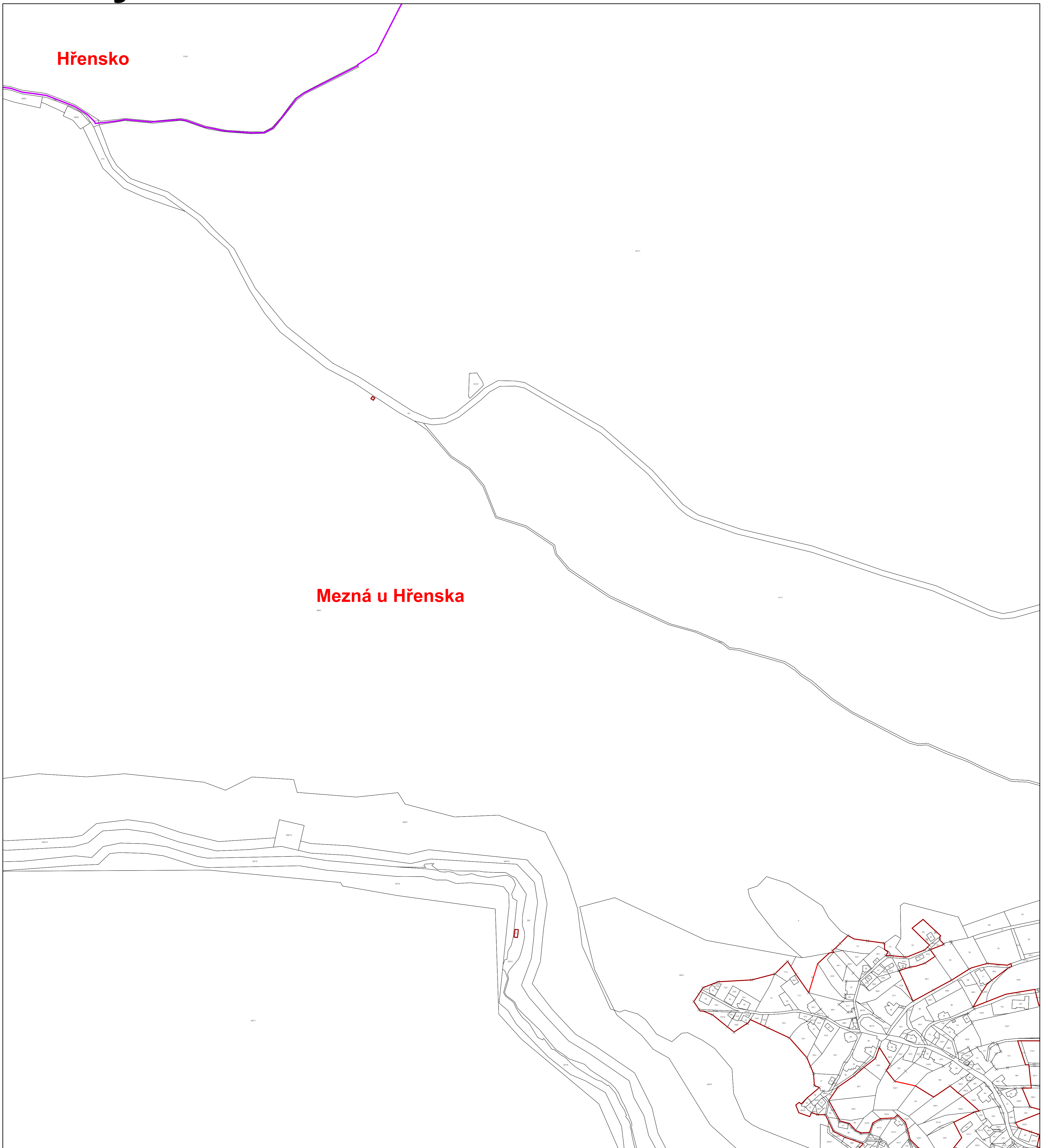
### Legenda

- × Intravilán
- Hranice pozemků
- Vymezení zastavěného území Hřensko ke dni 09.01.2023
- Katastrální území
- Území obce

Správní orgán, který územní plán vydal:	Zastupitelstvo obce Hřensko
Datum nabytí účinnosti územního plánu:	
Jméno a příjmení funkce oprávněné úřední osoby pořizovatele:	Ing. Alena Singolová vedoucí oddělení Úřad územního plánování Magistrát města Děčín
Podpis a otisk úředního razítka:	



# Vymezení zastavěného území Hřensko



1:2 880



## Vymezení zastavěného území Hřensko k 09.01.2023

### Vypracoval:

Ing. Marek Futera  
Odd. Úřad územního  
plánování  
Odbor stavební úřad

Magistrát města Děčín  
Mírové nám. 1175/5  
405 38 Děčín IV  
Mobil: 778 474 117  
Tel: 412 591 404

Datum:

Podpis:

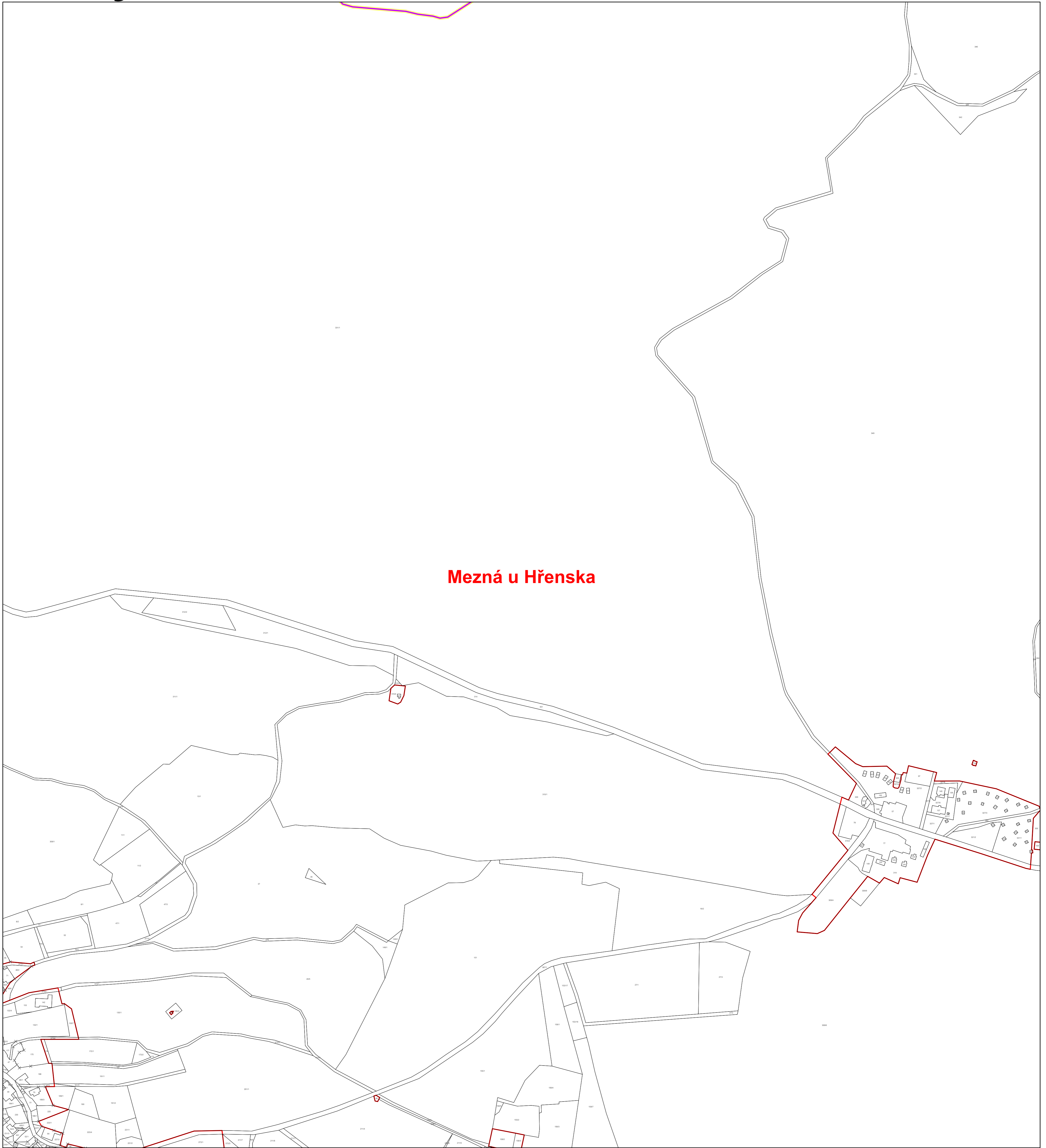
### ZÁZNAM O ÚČINNOSTI

### Legenda

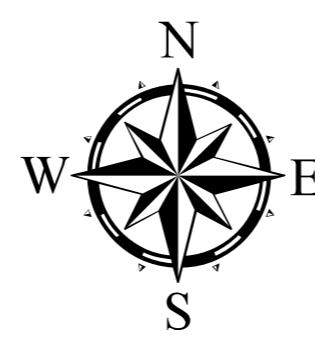
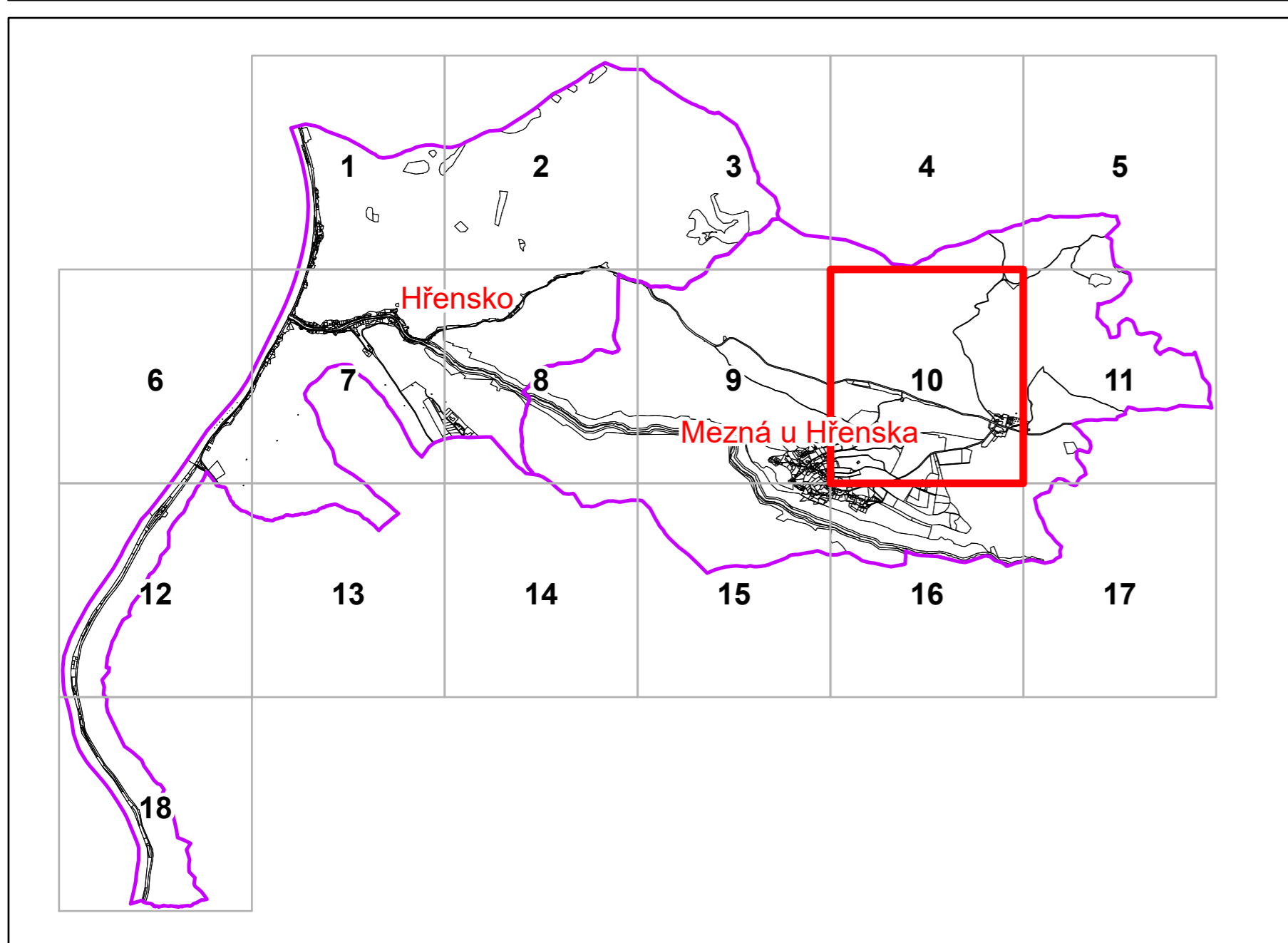
- × Intravilán
- Hranice pozemků
- Vymezení zastavěného území Hřensko ke dni 09.01.2023
- Katastrální území
- Území obce

Správní orgán, který územní plán vydal:	Zastupitelstvo obce Hřensko
Datum nabytí účinnosti územního plánu:	
Jméno a příjmení funkce oprávněné úřední osoby pořizovatele:	Ing. Alena Singolová vedoucí oddělení Úřad územního plánování Magistrát města Děčín
Podpis a otisk úředního razítka:	

# Vymezení zastavěného území Hřensko



**Mezná u Hřenska**



1:2 880



**Vymezení zastavěného území Hřensko  
k 09.01.2023**

<b>Vypracoval:</b>	
Ing. Marek Futera Odd. Úřad územního plánování Odbor stavební úřad	Magistrát města Děčín Mírové nám. 1175/5 405 38 Děčín IV Mobil: 778 474 117 Tel: 412 591 404
Datum:	Podpis:

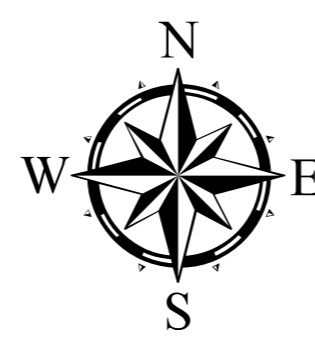
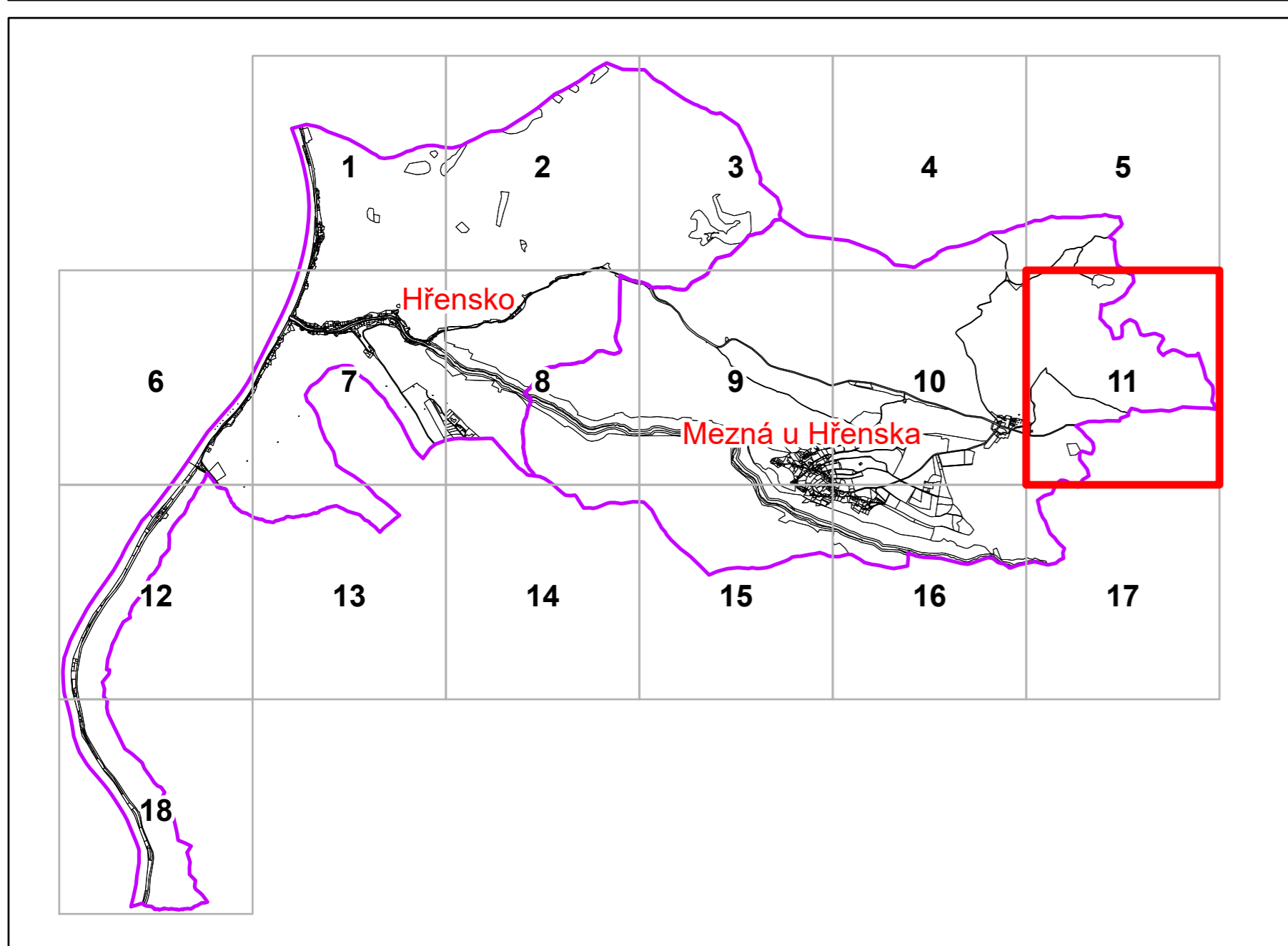
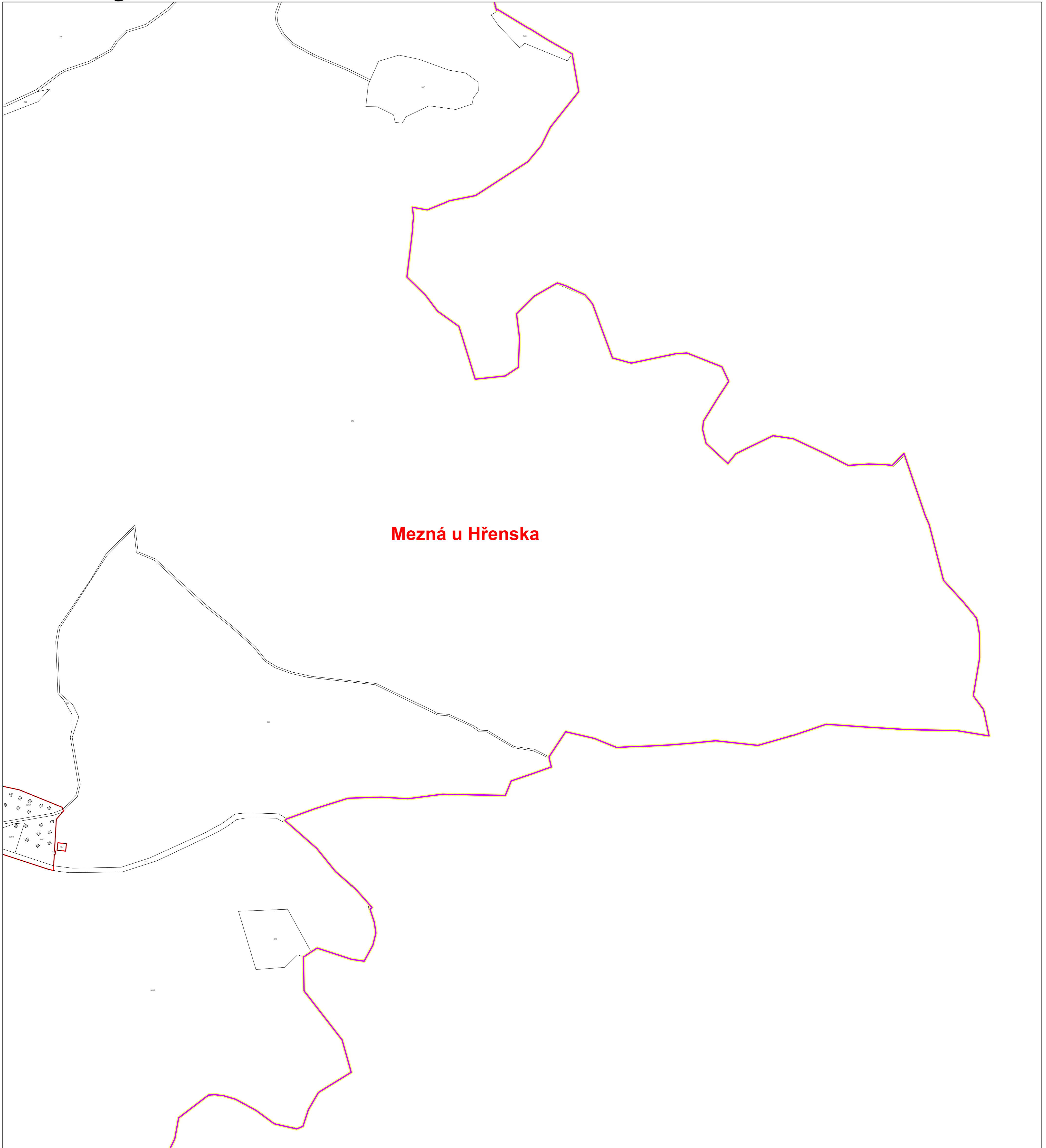
**ZÁZNAM O ÚČINNOSTI**

## Legenda

- × Intravilán
- Hranice pozemků
- Vymezení zastavěného území Hřensko ke dni 09.01.2023
- Katastrální území
- Území obce

Správní orgán, který územní plán vydal:	Zastupitelstvo obce Hřensko
Datum nabytí účinnosti územního plánu:	
Jméno a příjmení funkce oprávněné úřední osoby pořizovatele:	Ing. Alena Singolová vedoucí oddělení Úřad územního plánování Magistrát města Děčín
Podpis a otisk úředního razítka:	

# Vymezení zastavěného území Hřensko



1:2 880



## Vymezení zastavěného území Hřensko k 09.01.2023

<b>Vypracoval:</b> Ing. Marek Futera Odd. Úřad územního plánování Odbor stavební úřad	Magistrát města Děčín Mírové nám. 1175/5 405 38 Děčín IV Mobil: 778 474 117 Tel: 412 591 404
Datum:	Podpis:

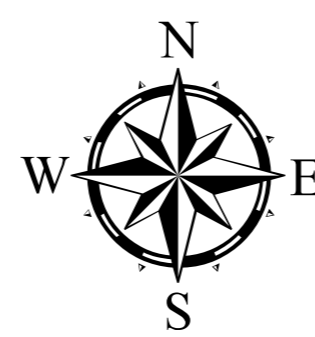
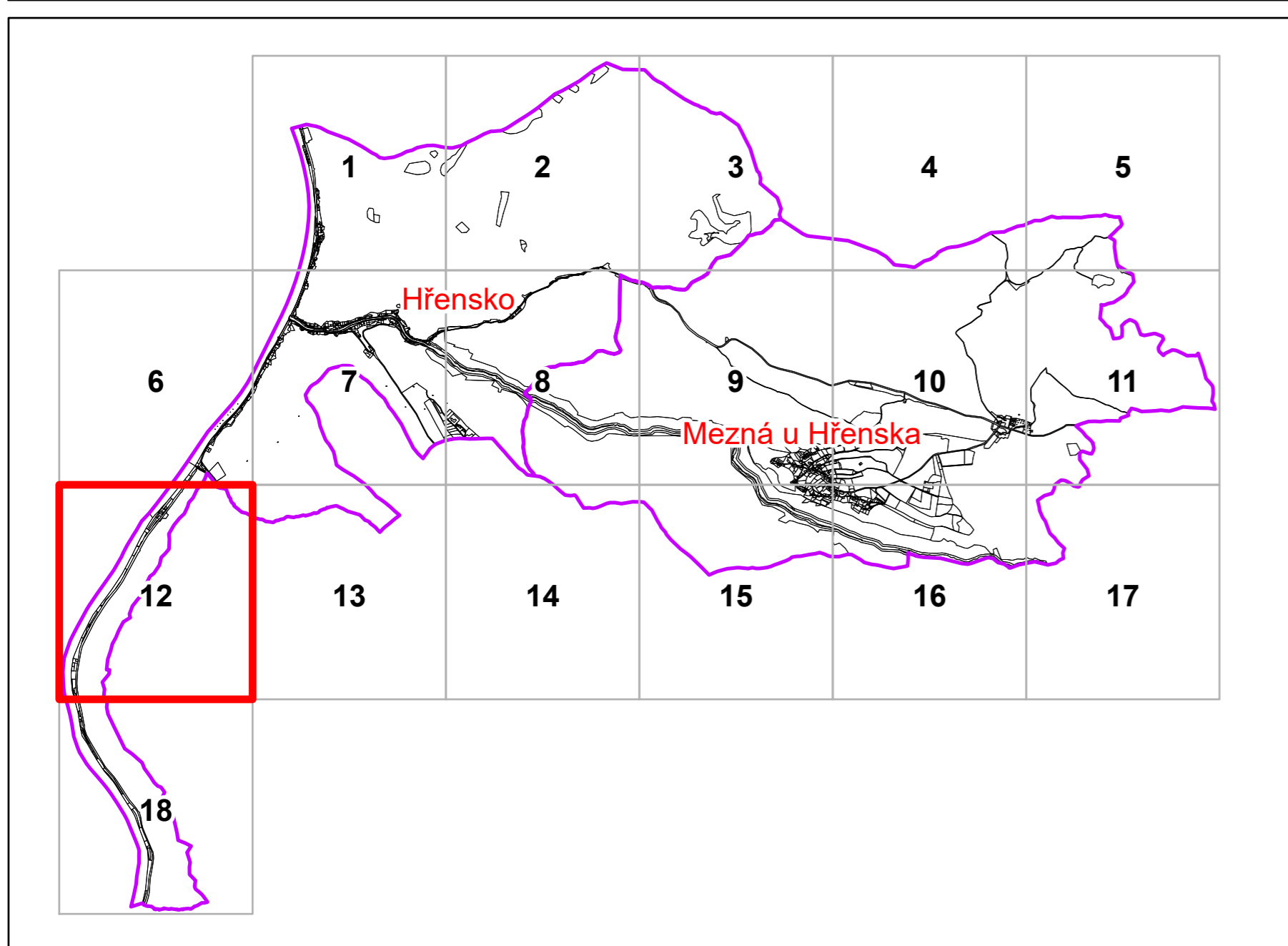
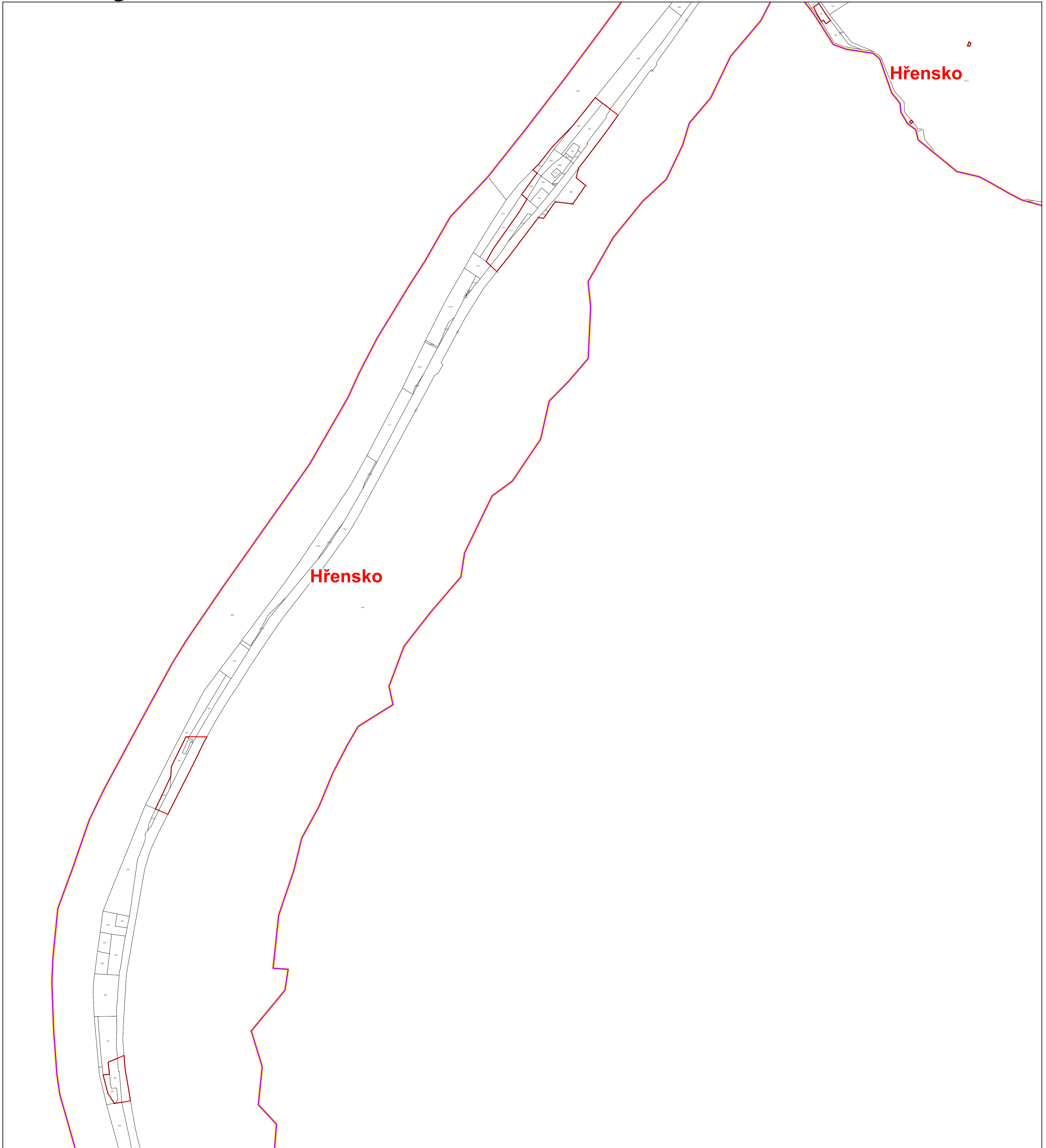
## ZÁZNAM O ÚČINNOSTI

### Legenda

- × Intravilán
- Hranice pozemků
- Vymezení zastavěného území Hřensko ke dni 09.01.2023
- Katastrální území
- Území obce

Správní orgán, který územní plán vydal:	Zastupitelstvo obce Hřensko
Datum nabytí účinnosti územního plánu:	
Jméno a příjmení funkce oprávněné úřední osoby pořizovatele:	Ing. Alena Singolová vedoucí oddělení Úřad územního plánování Magistrát města Děčín
Podpis a otisk úředního razítka:	

# Vymezení zastavěného území Hřensko



1:2 880



## Vymezení zastavěného území Hřensko k 09.01.2023

<b>Vypracoval:</b>	
Ing. Marek Futera Odd. Úřad územního plánování Odbor stavební úřad	Magistrát města Děčín Mírové nám. 1175/5 405 38 Děčín IV Mobil: 778 474 117 Tel: 412 591 404
Datum:	Podpis:

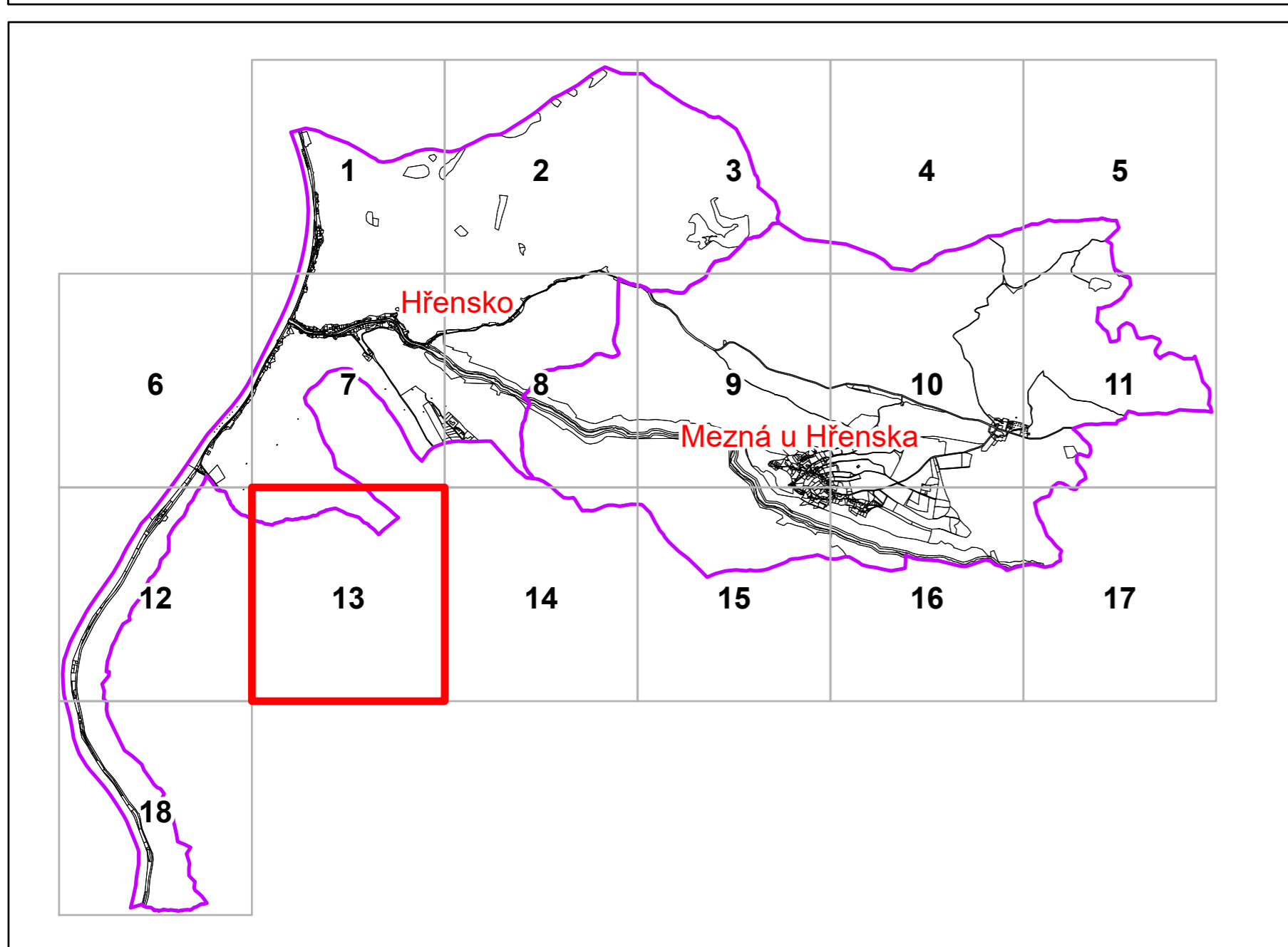

## ZÁZNAM O ÚČINNOSTI

### Legenda

- × Intravilán
- Hranice pozemků
- Vymezení zastavěného území Hřensko ke dni 09.01.2023
- Katastrální území
- Území obce

Správní orgán, který územní plán vydal:	Zastupitelstvo obce Hřensko
Datum nabytí účinnosti územního plánu:	
Jméno a příjmení funkce oprávněné úřední osoby pořizovatele:	Ing. Alena Singolová vedoucí oddělení Úřad územního plánování Magistrát města Děčín
Podpis a otisk úředního razítka:	

# Vymezení zastavěného území Hřensko



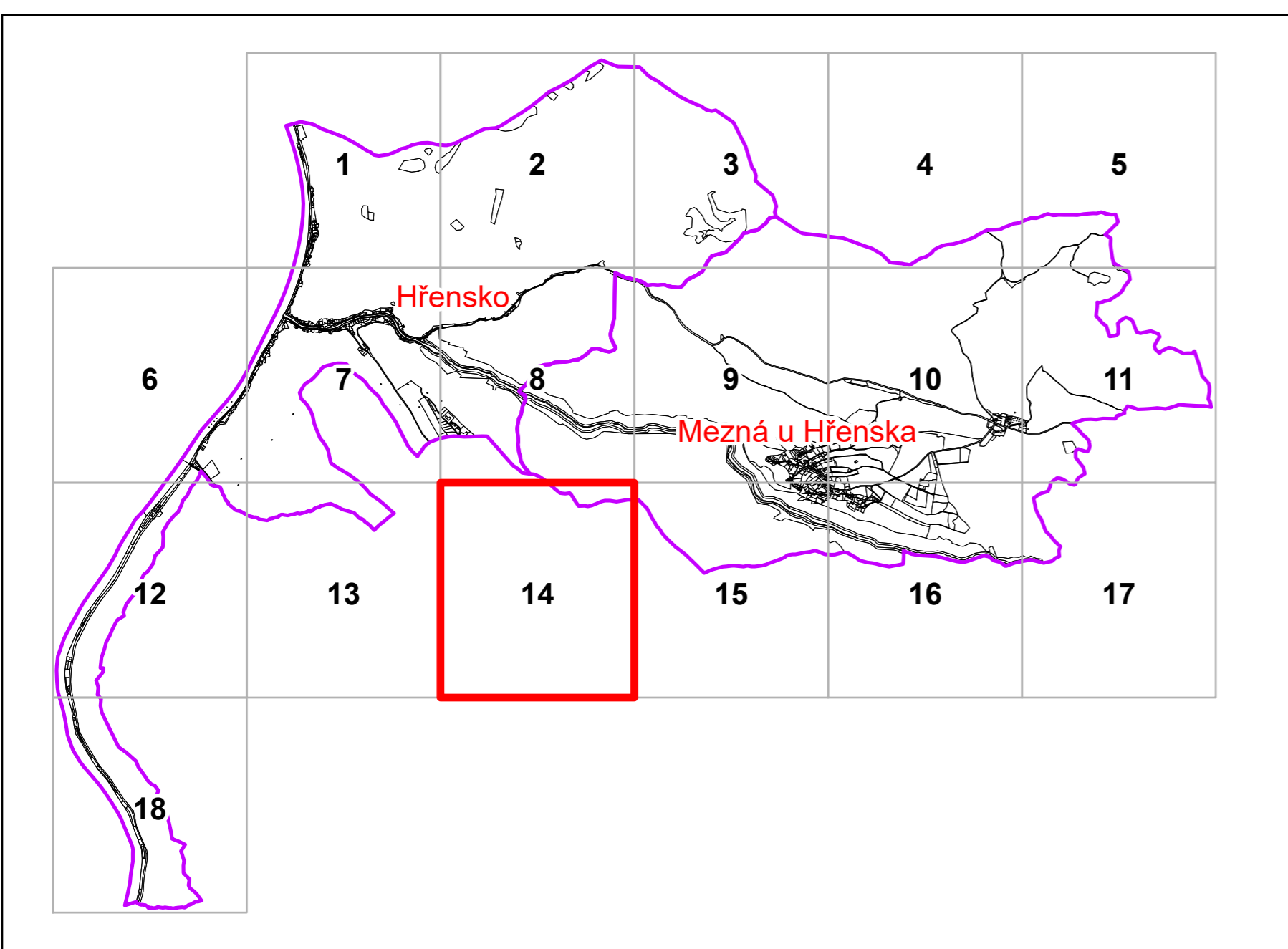

1:2 880

Legenda	
×	Intravilán
□	Hranice pozemků
—	Vymezení zastavěného území Hřensko ke dni 09.01.2023
□	Katastrální území
□	Území obce

Vymezení zastavěného území Hřensko k 09.01.2023	
<b>Vypracoval:</b> Ing. Marek Futera Odd. Úřad územního plánování Odbor stavební úřad	Magistrát města Děčín Mírové nám. 1175/5 405 38 Děčín IV Mobil: 778 474 117 Tel: 412 591 404
Datum:	Podpis:

ZÁZNAM O ÚČINNOSTI	
Správní orgán, který územní plán vydal:	Zastupitelstvo obce Hřensko
Datum nabytí účinnosti územního plánu:	
Jméno a příjmení funkce oprávněné úřední osoby pořizovatele:	Ing. Alena Singolová vedoucí oddělení Úřad územního plánování Magistrát města Děčín
Podpis a otisk úředního razítka:	

# Vymezení zastavěného území Hřensko



1:2 880

**Legenda**

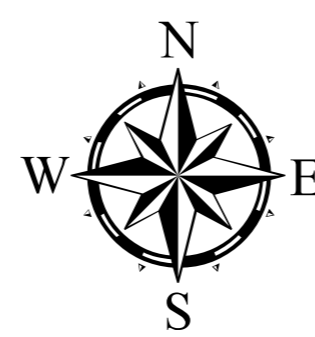
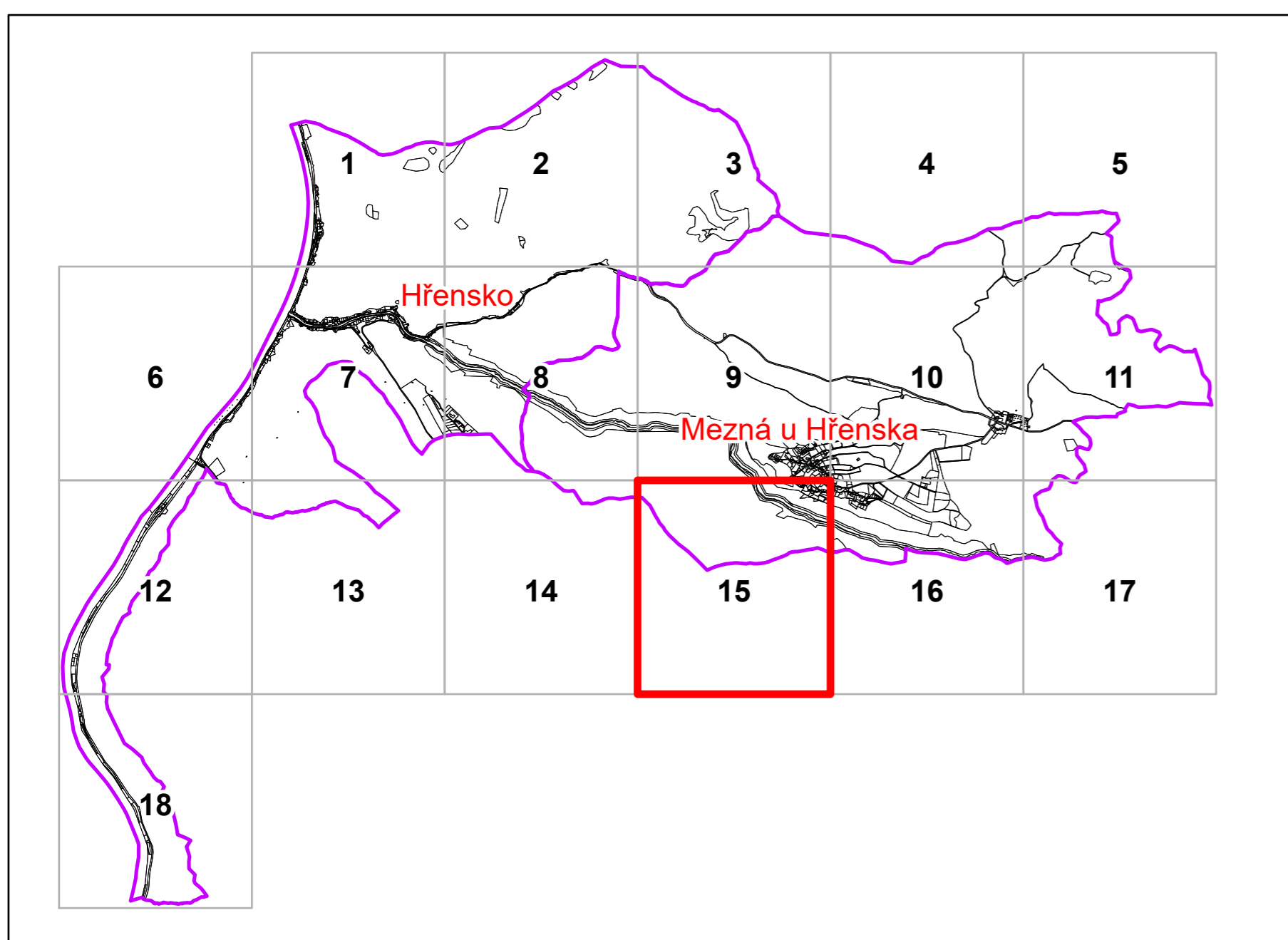
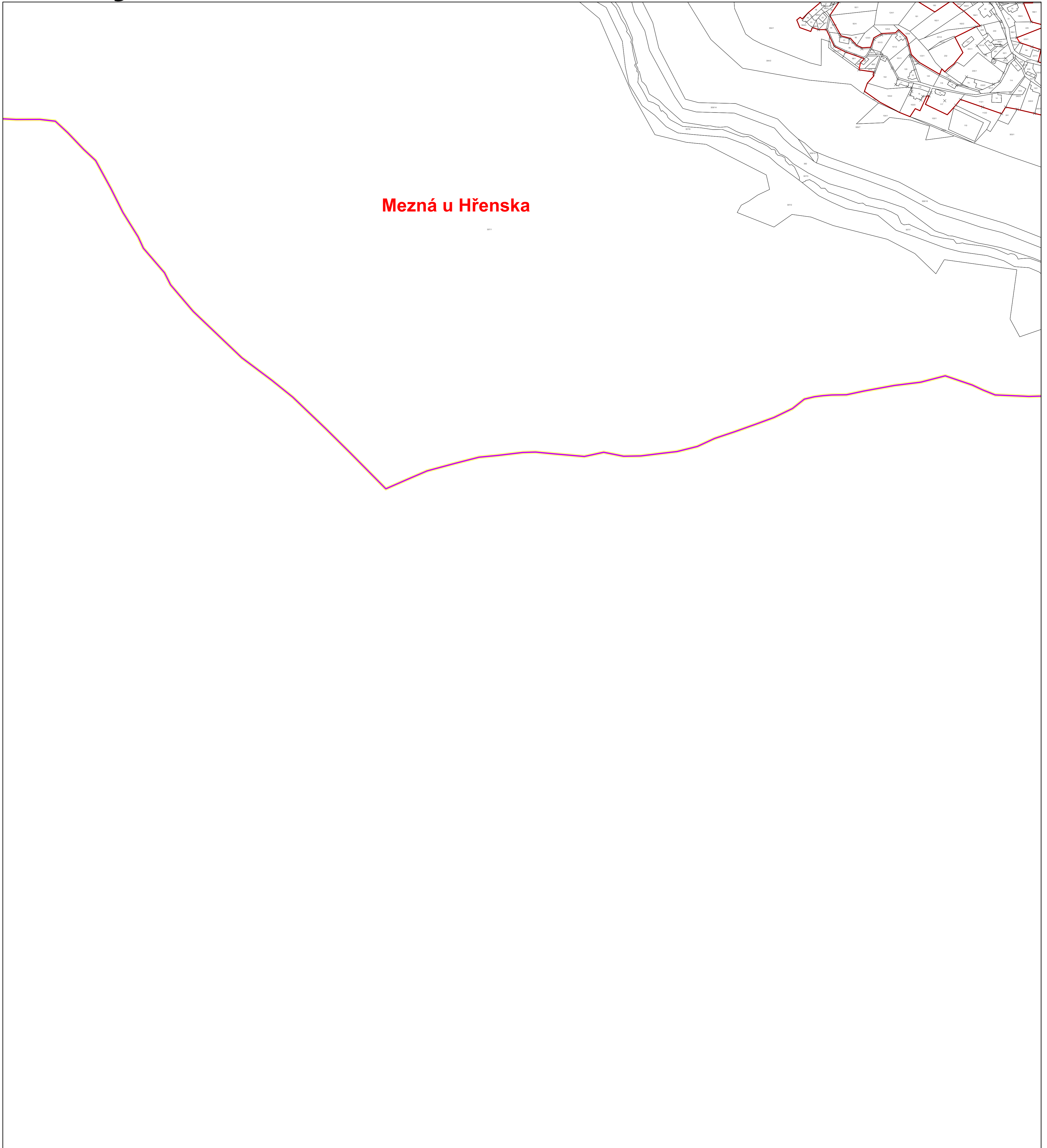
- × Intravilán
- Hranice pozemků
- Vymezení zastavěného území Hřensko ke dni 09.01.2023
- Katastrální území
- Území obce

Vymezení zastavěného území Hřensko k 09.01.2023	
<b>Vypracoval:</b>	
Ing. Marek Futera Odd. Úřad územního plánování Odbor stavební úřad	Magistrát města Děčín Mírové nám. 1175/5 405 38 Děčín IV Mobil: 778 474 117 Tel: 412 591 404
<b>Datum:</b>	Podpis:

**ZÁZNAM O ÚČINNOSTI**

Správní orgán, který územní plán vydal:	Zastupitelstvo obce Hřensko
Datum nabytí účinnosti územního plánu:	
Jméno a příjmení funkce oprávněné úřední osoby pořizovatele:	Ing. Alena Singolová vedoucí oddělení Úřad územního plánování Magistrát města Děčín
Podpis a otisk úředního razítka:	

# Vymezení zastavěného území Hřensko



1:2 880



## Vymezení zastavěného území Hřensko k 09.01.2023

<b>Vypracoval:</b> Ing. Marek Futera Odd. Úřad územního plánování Odbor stavební úřad	Magistrát města Děčín Mírové nám. 1175/5 405 38 Děčín IV Mobil: 778 474 117 Tel: 412 591 404
Datum:	Podpis:

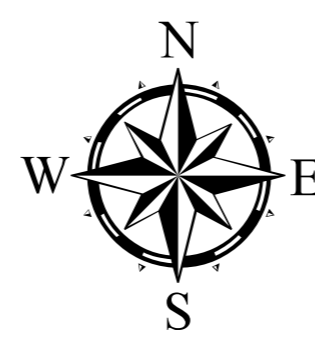
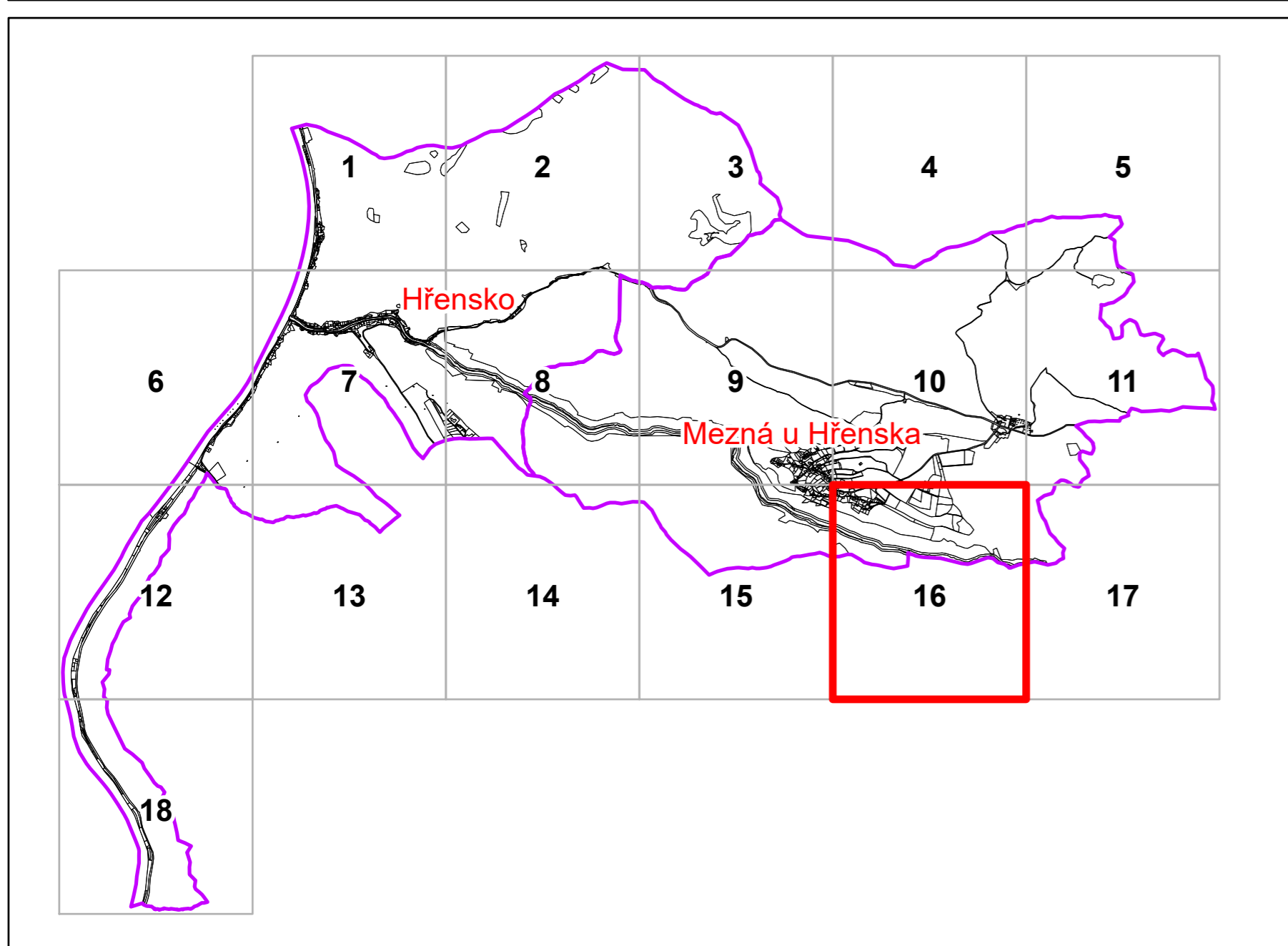
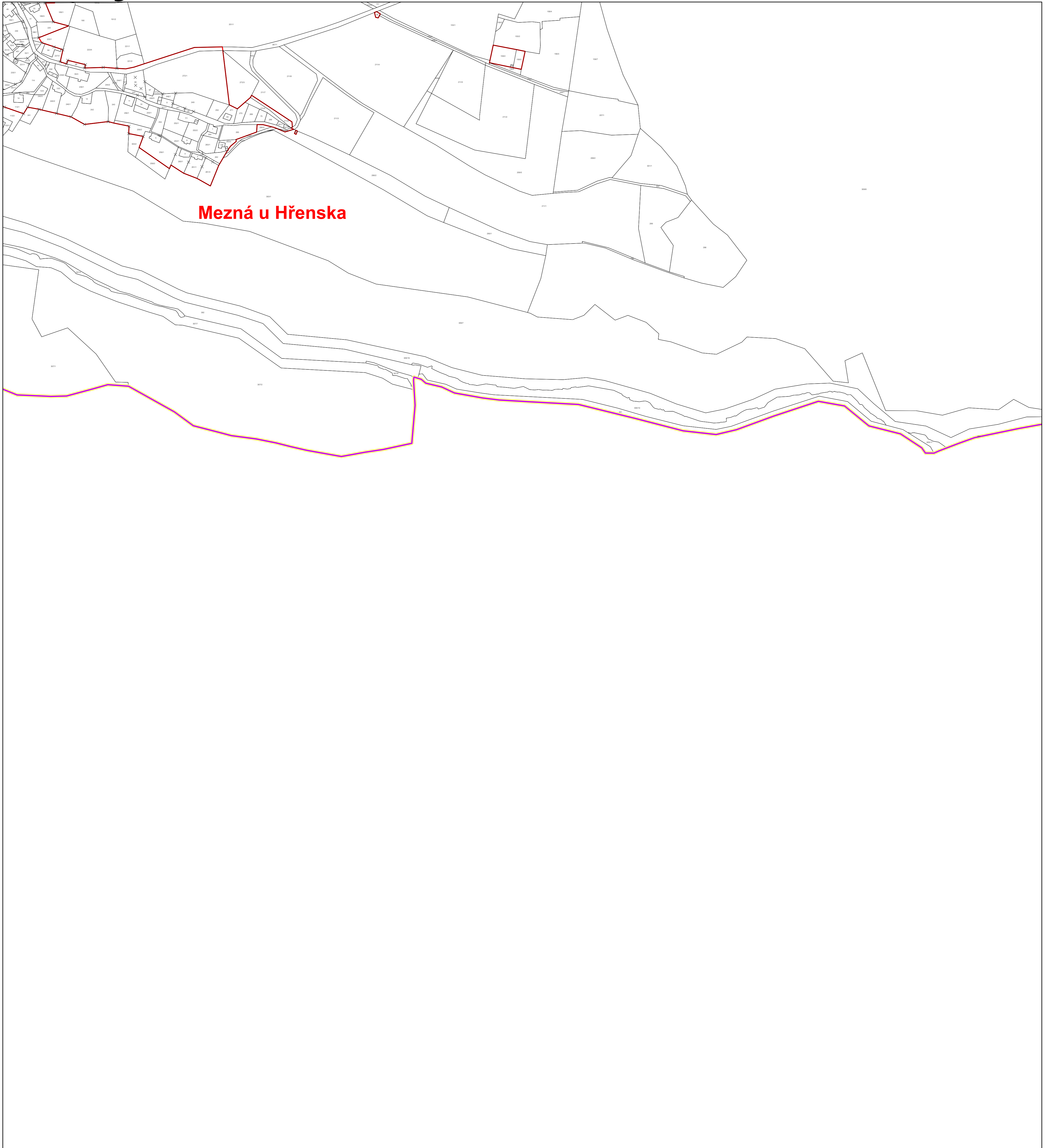
## ZÁZNAM O ÚČINNOSTI

### Legenda

- × Intravilán
- Hranice pozemků
- Vymezení zastavěného území Hřensko ke dni 09.01.2023
- Katastrální území
- Území obce

Správní orgán, který územní plán vydal:	Zastupitelstvo obce Hřensko
Datum nabytí účinnosti územního plánu:	
Jméno a příjmení funkce oprávněné úřední osoby pořizovatele:	Ing. Alena Singolová vedoucí oddělení Úřad územního plánování Magistrát města Děčín
Podpis a otisk úředního razítka:	

# Vymezení zastavěného území Hřensko



1:2 880



## Vymezení zastavěného území Hřensko k 09.01.2023

### Vypracoval:

Ing. Marek Futera  
Odd. Úřad územního  
plánování  
Odbor stavební úřad

Magistrát města Děčín  
Mírové nám. 1175/5  
405 38 Děčín IV  
Mobil: 778 474 117  
Tel: 412 591 404

Datum:

Podpis:

### ZÁZNAM O ÚČINNOSTI

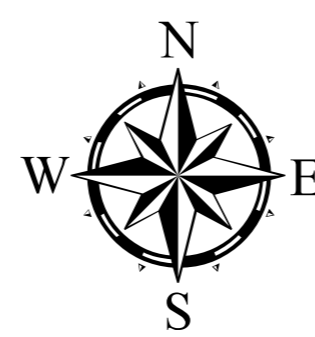
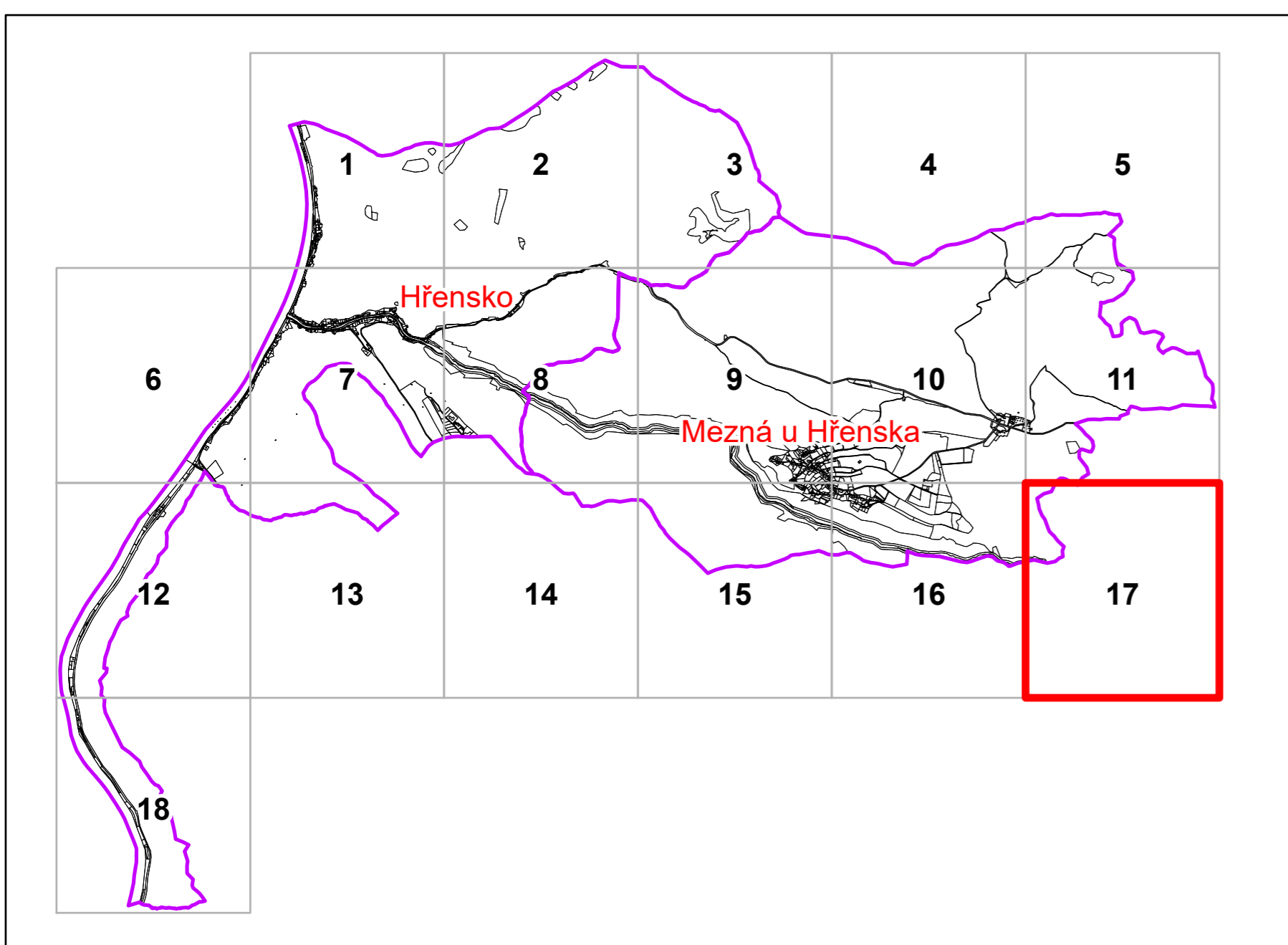

### Legenda

- × Intravilán
- Hranice pozemků
- Vymezení zastavěného území Hřensko ke dni 09.01.2023
- Katastrální území
- Území obce

Správní orgán, který územní plán vydal:	Zastupitelstvo obce Hřensko
Datum nabytí účinnosti územního plánu:	
Jméno a příjmení funkce oprávněné úřední osoby pořizovatele:	Ing. Alena Singolová vedoucí oddělení Úřad územního plánování Magistrát města Děčín
Podpis a otisk úředního razítka:	



# Vymezení zastavěného území Hřensko



1:2 880



## Vymezení zastavěného území Hřensko k 09.01.2023

<b>Vypracoval:</b> Ing. Marek Futera Odd. Úřad územního plánování Odbor stavební úřad	Magistrát města Děčín Mírové nám. 1175/5 405 38 Děčín IV Mobil: 778 474 117 Tel: 412 591 404
Datum:	Podpis:

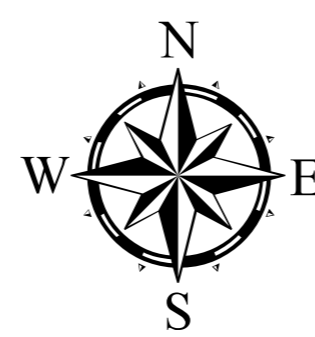
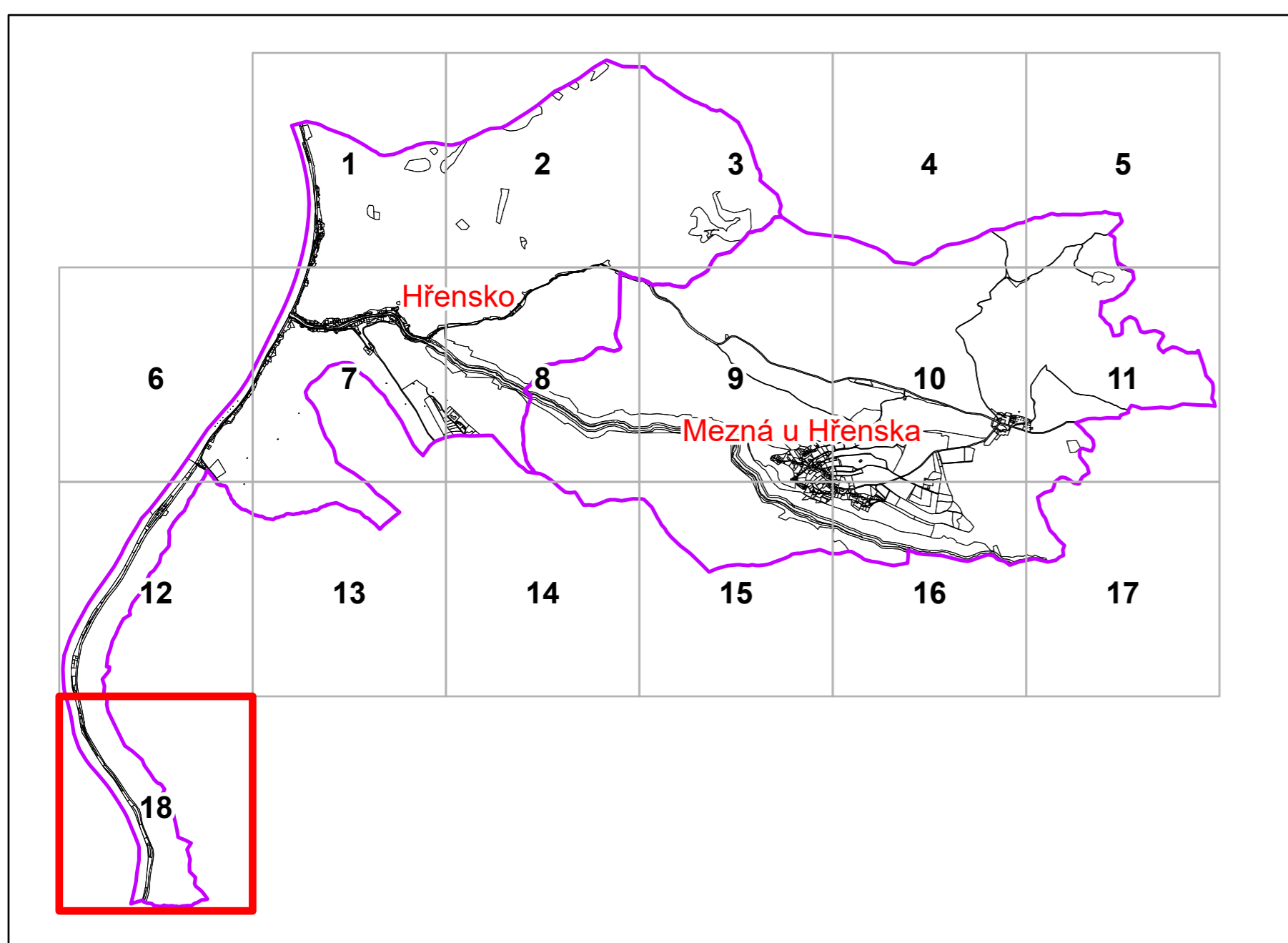
## ZÁZNAM O ÚČINNOSTI

### Legenda

- × Intravilán
- Hranice pozemků
- Vymezení zastavěného území Hřensko ke dni 09.01.2023
- Katastrální území
- Území obce

Správní orgán, který územní plán vydal:	Zastupitelstvo obce Hřensko
Datum nabytí účinnosti územního plánu:	
Jméno a příjmení funkce oprávněné úřední osoby pořizovatele:	Ing. Alena Singolová vedoucí oddělení Úřad územního plánování Magistrát města Děčín
Podpis a otisk úředního razítka:	

# Vymezení zastavěného území Hřensko



1:2 880



## Vymezení zastavěného území Hřensko k 09.01.2023

<b>Vypracoval:</b>	
Ing. Marek Futera Odd. Úřad územního plánování Odbor stavební úřad	Magistrát města Děčín Mírové nám. 1175/5 405 38 Děčín IV Mobil: 778 474 117 Tel: 412 591 404
Datum:	Podpis:

## ZÁZNAM O ÚČINNOSTI

### Legenda

- × Intravilán
- Hranice pozemků
- Vymezení zastavěného území Hřensko ke dni 09.01.2023
- Katastrální území
- Území obce

Správní orgán, který územní plán vydal:	Zastupitelstvo obce Hřensko
Datum nabytí účinnosti územního plánu:	
Jméno a příjmení funkce oprávněné úřední osoby pořizovatele:	Ing. Alena Singolová vedoucí oddělení Úřad územního plánování Magistrát města Děčín
Podpis a otisk úředního razítka:	