


TĚCHLOVICE

1. změna ÚP obce

Veřejně prospěšné stavby








Zodpovědný projektant: Ing. A. Olžbut, autorizovaný architekt

 Urbanistický ateliér v Ústí n. Labem, O - PROJEKT - pracoviště Teplice Ing. A. Olžbut, autorizovaný architekt autorizace ČKA č. 01 729, ze dne 7.7.1993	spolupráce : Ing. Ivanka Brožová, Ing. Vladimír Budinský Ing. Milan Kašpárek Ing. Milan Šobr Jana Zelenková	zakázka č. : 0804/2008	číslo výkresu : 1 C
	Ing. Antonín Olžbut 415 01 Teplice, Karla Čapka 1744/9 telefon: 0417 532890 a.olzbut@email.cz	Objednatel: Obec Těchlovice	Pořizovatel: Odbor rozvoje Magistrátu Města Děčín

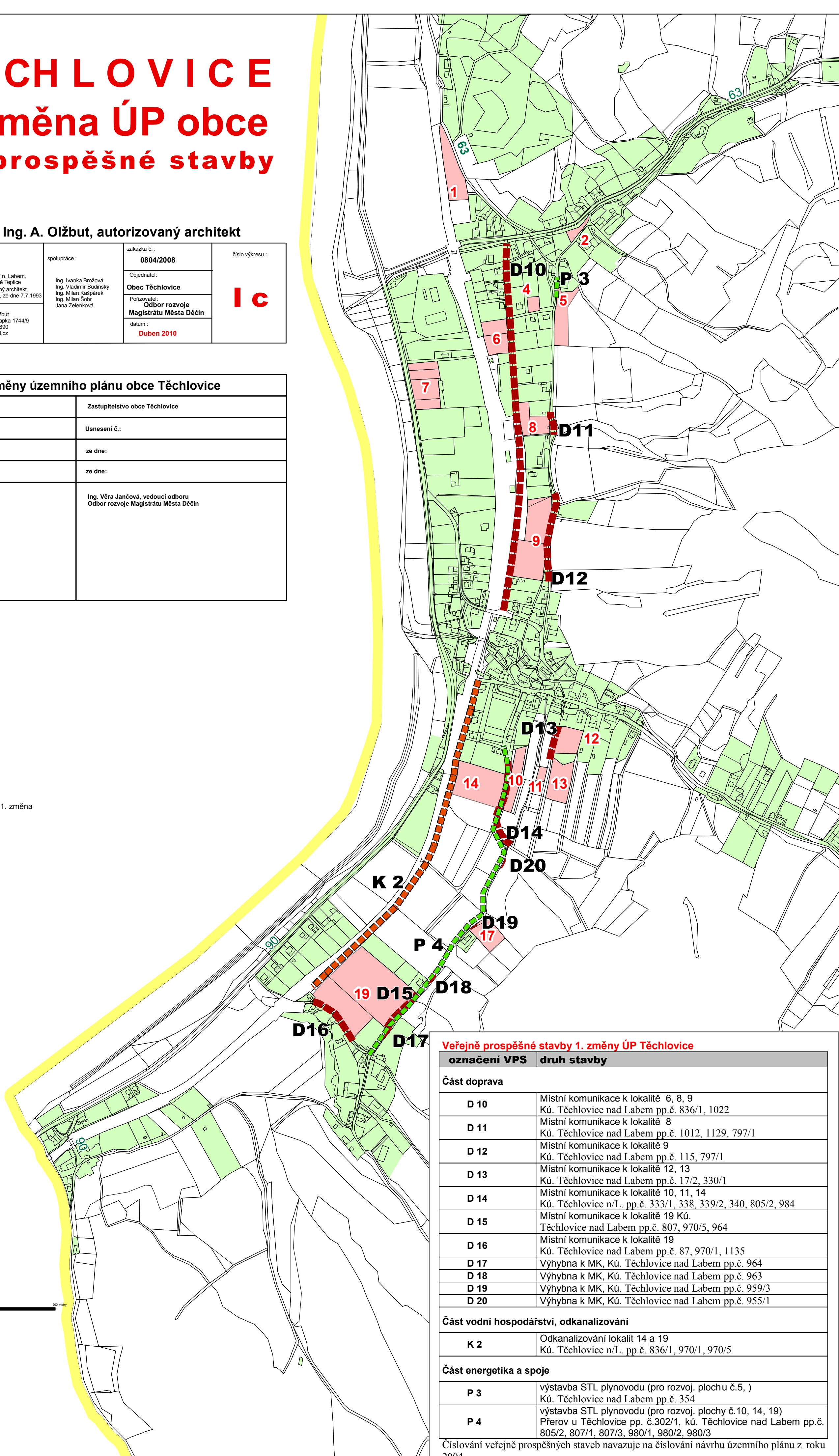
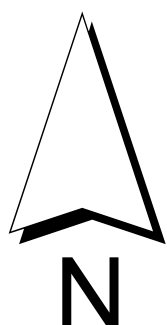
Záznam o účinnosti 1. změny územního plánu obce Těchlovice

a) Změnu územního plánu vydal:	Zastupitelstvo obce Těchlovice
b) Číslo jednací:	Usnesení č.:
datum vydání 1. změny územního plánu:	ze dne:
datum nabytí účinnosti 1. změny územního plánu:	ze dne:
c) jméno a příjmení, funkce a podpis oprávněné úřední osoby pořizovatele: otisk úředního razítka:	Ing. Věra Jančová, vedoucí odboru Odbor rozvoje Magistrátu Města Děčín

Legenda

-  hranice obce
-  zastavěné území
-  rozvojové plochy 1. změny
-  VPS -rozšíření místní komunikace 1. změna
-  VPS -výhybna návrh 1. změna ÚP
-  VPS kanalizace
-  VPS 1. změna UP plynovod STL

m 1: 5 000



Veřejně prospěšné stavby 1. změny ÚP Těchlovice

označení VPS	druh stavby
Část doprava	
D 10	Místní komunikace k lokalitě 6, 8, 9 Kú. Těchlovice nad Labem pp.č. 836/1, 1022
D 11	Místní komunikace k lokalitě 8 Kú. Těchlovice nad Labem pp.č. 1012, 1129, 797/1
D 12	Místní komunikace k lokalitě 9 Kú. Těchlovice nad Labem pp.č. 115, 797/1
D 13	Místní komunikace k lokalitě 12, 13 Kú. Těchlovice nad Labem pp.č. 17/2, 330/1
D 14	Místní komunikace k lokalitě 10, 11, 14 Kú. Těchlovice n/L. pp.č. 333/1, 338, 339/2, 340, 805/2, 984
D 15	Místní komunikace k lokalitě 19 Kú. Těchlovice nad Labem pp.č. 807, 970/5, 964
D 16	Místní komunikace k lokalitě 19 Kú. Těchlovice nad Labem pp.č. 87, 970/1, 1135
D 17	Výhybna k MK, Kú. Těchlovice nad Labem pp.č. 964
D 18	Výhybna k MK, Kú. Těchlovice nad Labem pp.č. 963
D 19	Výhybna k MK, Kú. Těchlovice nad Labem pp.č. 959/3
D 20	Výhybna k MK, Kú. Těchlovice nad Labem pp.č. 955/1
Část vodní hospodářství, odkanalizování	
K 2	Odkanalizování lokalit 14 a 19 Kú. Těchlovice n/L. pp.č. 836/1, 970/1, 970/5
Část energetika a spoje	
P 3	výstavba STL plynovodu (pro rozvoj. plochu č.5,) Kú. Těchlovice nad Labem pp.č. 354
P 4	výstavba STL plynovodu (pro rozvoj. plochy č.10, 14, 19) Přerov u Těchlovice pp. č.302/1, kú. Těchlovice nad Labem pp.č. 805/2, 807/1, 807/3, 980/1, 980/2, 980/3

Číslování veřejně prospěšných staveb navazuje na číslování návrhu územního plánu z roku 2004