

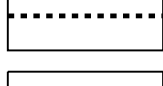



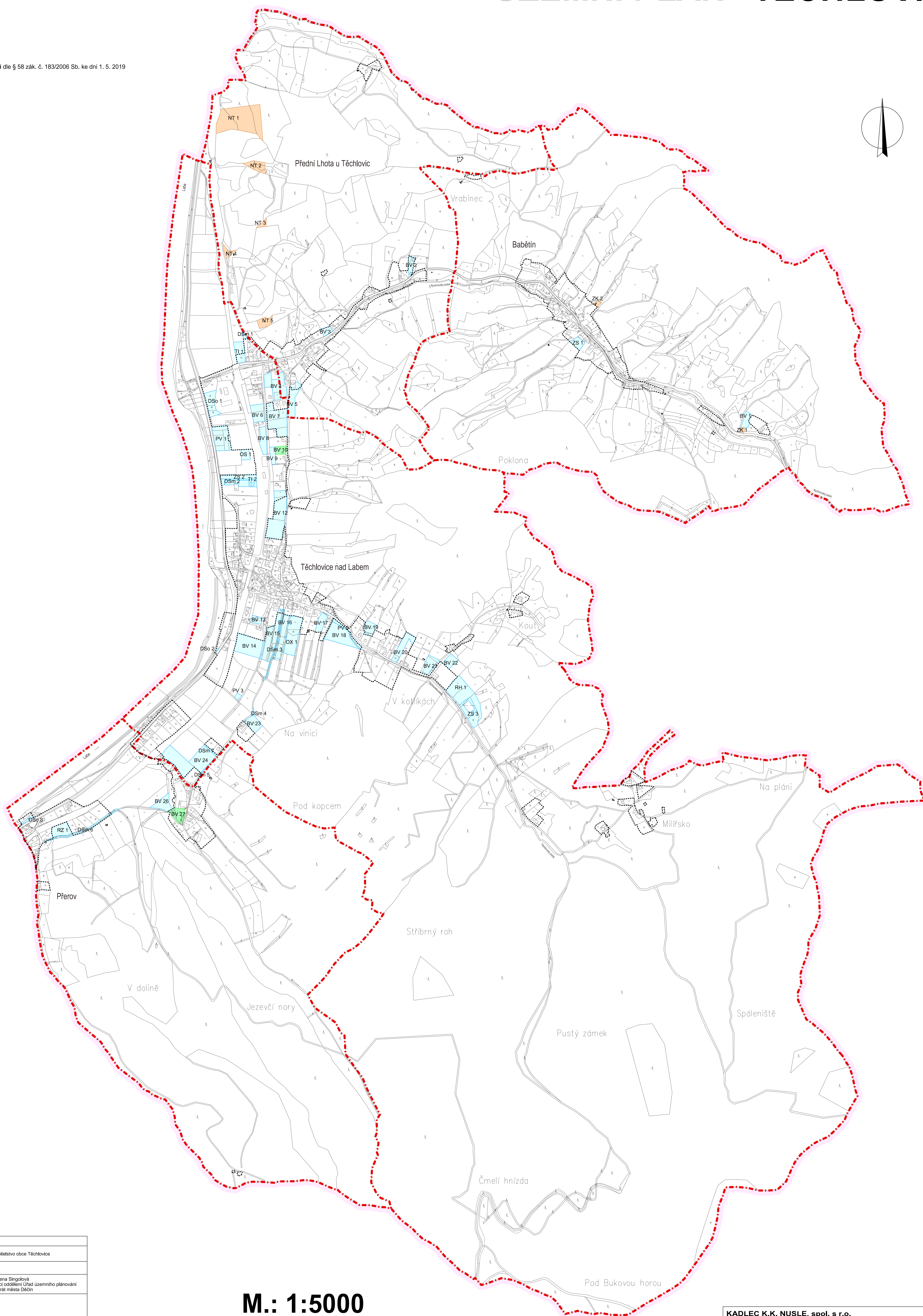
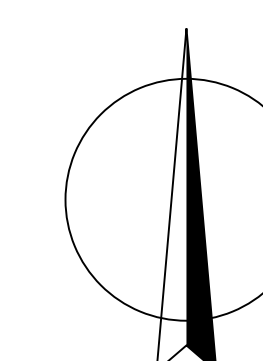


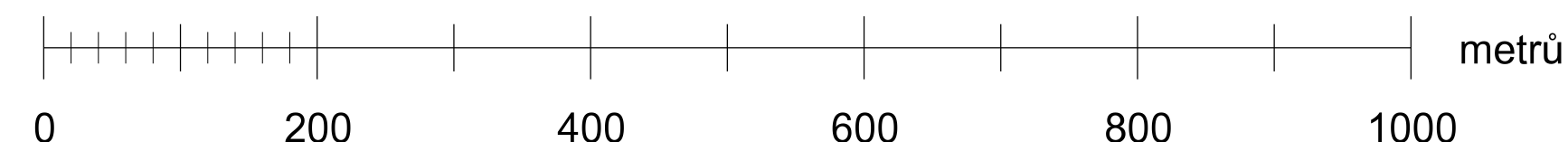
# ÚZEMNÍ PLÁN TĚCHLOVICE

## LEGENDA :

- Hranice**
-  hranice řešeného území
  -  katastrální hranice
  -  hranice zastavěného území dle § 58 zák. č. 183/2006 Sb. ke dni 1. 5. 2019
  -  zastavitelné plochy
  -  plochy přestavby
  -  plochy změn v krajině



**M.: 1:5000**



ZÁZNAM O ÚČINNOSTI	
Správní orgán, který územní plán vydal:	Zastupitelstvo obce Těchlovice
Datum nabytí účinnosti územního plánu:	
Jméno a příjmení, funkce oprávněné úřední osoby pořizovatele:	Ing. Alena Singulová vedoucí oddělení Úřad územního plánování Magistrát města Děčín
Otisk úředního razítka a podpis:	

KADLEC K.K. NUSLE, spol. s r.o.			
Chaberská 3, 182 00 Praha 8		Tel./fax: 284 680 740, 603 440 989 e-mail: posta@kadlecki.cz www.kadlecki.cz	
Projednatel:	Ing. arch. Daniela Brázdová	Odborný pracovník:	Štěpán Klumpar
Projednatel:	Úřad územního plánování odbor územního úřadu, Magistrát města Děčín	Schválí/odpovídá:	Zastupitelstvo obce Těchlovice
Název výkresu:	Výkres základního členění	Číslo výkresu:	459/16
		Datum:	9. 2019
		Verze č.:	A1.
		Měřítko:	1:5 000
		Kód č.:	