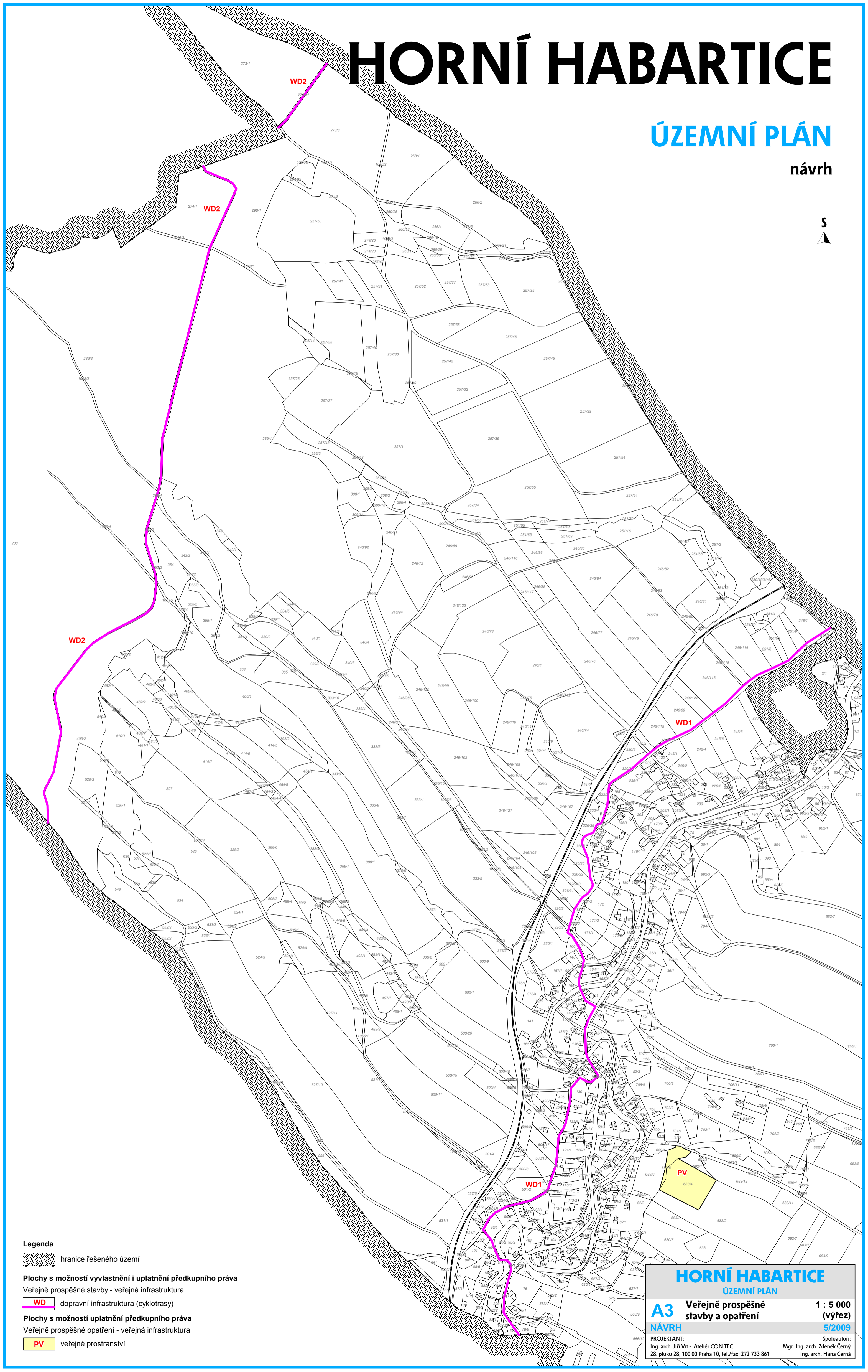



HORNÍ HABARTICE

ÚZEMNÍ PLÁN

návrh




Legenda

 hranice řešeného území

Plochy s možností vyvlastnění i uplatnění předkupního práva

Veřejně prospěšné stavby - veřejná infrastruktura

 **WD** dopravní infrastruktura (cyklotrasy)

Plochy s možností uplatnění předkupního práva

Veřejně prospěšné opatření - veřejná infrastruktura

 **PV** veřejné prostranství

HORNÍ HABARTICE
ÚZEMNÍ PLÁN

A3

**Veřejně prospěšné
stavby a opatření**

NÁVRH

PROJEKTANT:
Ing. arch. Jiří Vit - Atelier CON.TEC
28. pluku 28, 100 00 Praha 10, tel./fax: 272 733 861

Spoluautoři:
Mgr. Ing. arch. Zdeněk Černý
Ing. arch. Hana Černá

1 : 5 000
(výřez)

5/2009