

# ÚZEMNÍ PLÁN TĚCHLOVICE

## Upravený návrh územního plánu

### LEGENDA :

#### Hranice

- hranice řešeného území
- katastrální hranice
- hranice zastavěného území dle § 58 zák. č. 183/2006 Sb. ke dni 1. 5. 2019

#### Územní prvky

- stav návrh
- plochy zástavby
- vodní plochy a toky

#### Zásobování elektrickou energií

- vedení VVN 110 kV
- koridor technické infrastruktury - pro vedení VVN 110 kV (TI 103)
- vedení VN 1 - 35 kV
- vedení VN 35 kV - závěsný kabel
- rozvodna
- měnírna
- trafostanice
- ochranné pásmo VVN a VN

#### Zásobování plynem

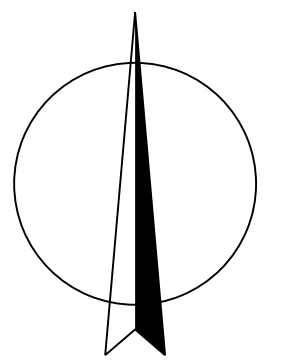
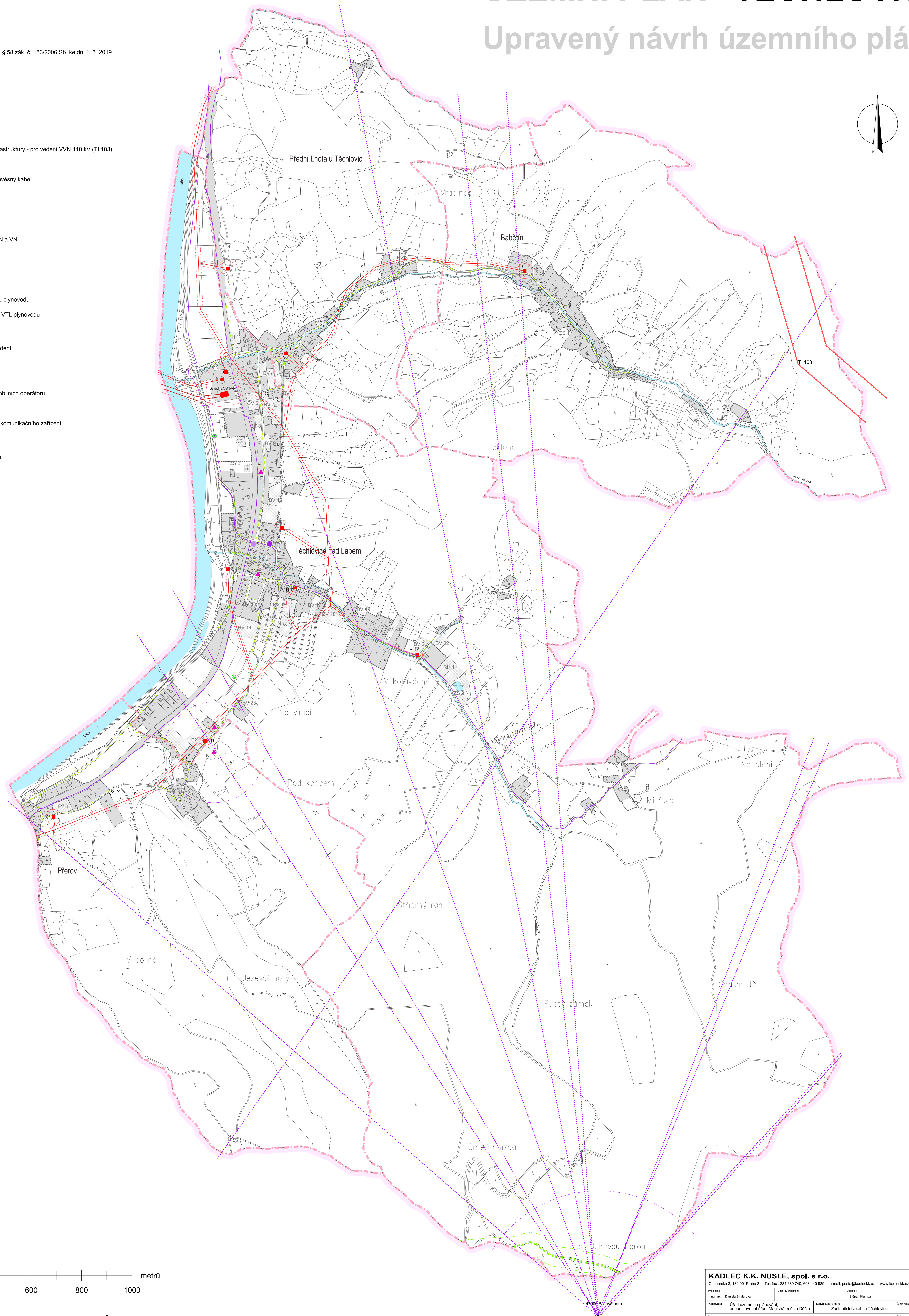
- VTL plynovod
- STL plynovod
- ochranné pásmo VTL plynovodu
- bezpečnostní pásmo VTL plynovodu

#### Elektronické komunikace

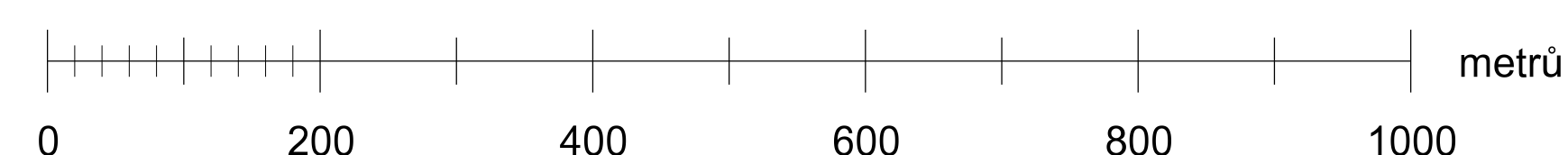
- dálkové sdělovací vedení
- telefonní automat
- televizní vysílač
- základová stanice mobilních operátorů
- radioreleová trasa
- ochranné pásmo telekomunikačního zařízení

#### Nakládání s odpady

- stanoviště kontejneru



M.: 1:5000



A4b. VÝKRES TECHNICKÉ INFRASTRUKTURY - ENERGETIKA  
A ELEKTRONICKÉ KOMUNIKACE, NAKLÁDÁNÍ S ODPADY

<b>KADLEC K.K. NUSLE, spol. s r.o.</b> Chaberská 3, 182 00 Praha 8 Tel./fax: 284 680 740, 603 440 989 e-mail: posta@kadleck.cz www.kadleck.cz			
Projavitel: Ing. arch. Daniela Brázdová	Oborní pracovník: Štěpán Klumpp	Číslo znění: 459/16	
Projekce: Úřad územního plánování, odbor územního úřadu, Magistrát města Děčína	Sídelní organizace: Zastupitelstvo obce Těchlovice	Datum: 6. 2019	Výška č.: A4b.
Název výkresu: Výkres technické infrastruktury - energetika a elektronické komunikace, nakládání s odpady	Měřítko: 1:5 000	Kód č.: 1:5 000	