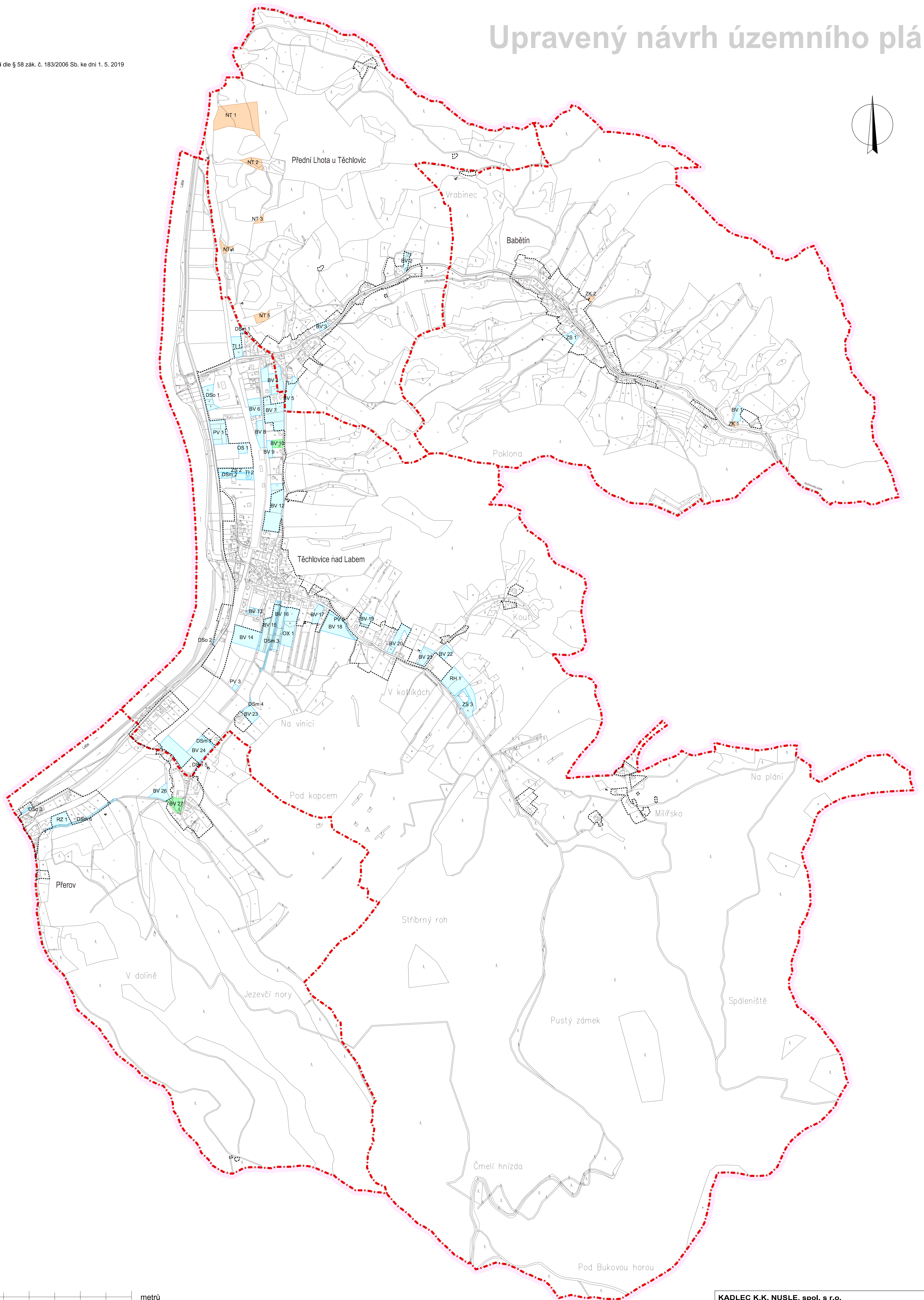
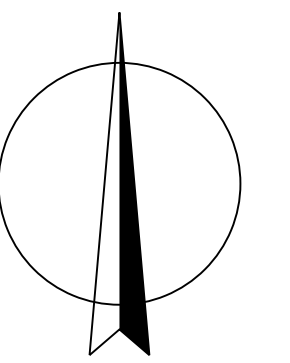


# ÚZEMNÍ PLÁN TĚCHLOVICE

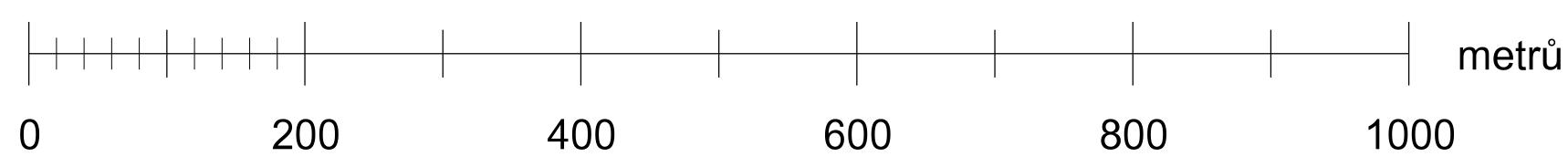
## Upravený návrh územního plánu

### LEGENDA :

- Hranice**
- hranice řešeného území
  - katastrální hranice
  - hranice zastavěného území dle § 58 zák. č. 183/2006 Sb. ke dni 1. 5. 2019
  - zastavitelné plochy
  - plochy přestavby
  - plochy změn v krajině



M.: 1:5000



### A1. VÝKRES ZÁKLADNÍHO ČLENĚNÍ

<b>KADLEC K.K. NUSLE, spol. s r.o.</b>			
Chaberská 3, 182 00 Praha 8 Tel./fax: 284 680 740, 603 440 989 e-mail: posta@kadleck.cz www.kadleck.cz			
Projednatel:	Oborový projektant:	Člen:	
Ing. arch. Daniela Brázdová	Štěpán Klumpp	Štěpán Klumpp	
Příloha č.:	Úřad územního plánování, odbor územního úřadu, Magistrát města Děčína	Schůzovací orgán:	Zastupitelstvo obce Těchlovice
Číslo znění:			459/16
Ás:	ÚZEMNÍ PLÁN TĚCHLOVICE Upravený návrh územního plánu	Datum:	6. 2019
Název výkresu:	Výkres základního členění	Stav:	A1.
		Měřítko:	1:5 000
		Kód č.:	