



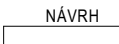
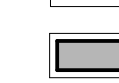

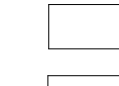
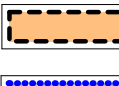


SRBSKÁ KAMENICE

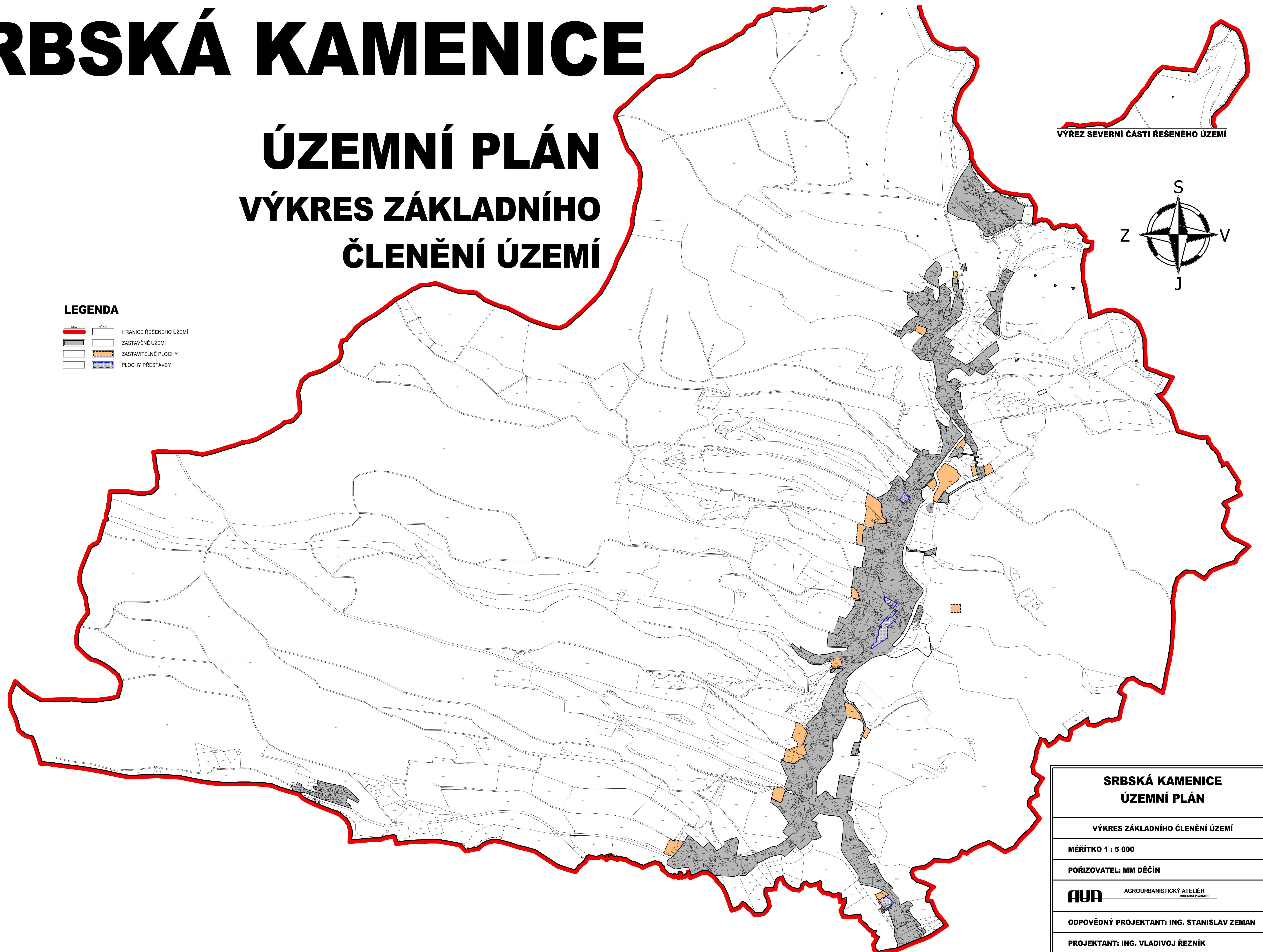
ÚZEMNÍ PLÁN VÝKRES ZÁKLADNÍHO ČLENĚNÍ ÚZEMÍ

VÝREZ SEVERNÍ ČÁSTI ŘEŠENÉHO ÚZEMÍ



LEGENDA

		HRANICE ŘEŠENÉHO ÚZEMÍ
		ZASTAVĚNÉ ÚZEMÍ
		ZASTAVITELNÉ PLOCHY
		PLOCHY PŘESTAVBY



SRBSKÁ KAMENICE ÚZEMNÍ PLÁN

VÝKRES ZÁKLADNÍHO ČLENĚNÍ ÚZEMÍ

MĚŘÍTKO 1 : 5 000

POŘIZOVATEL: MM DĚČÍN

AUA AGROURBANISTICKÝ ATELIER
MILADSKÉ PŘEMOŘENÍ

ODPOVĚDNÝ PROJEKTANT: ING. STANISLAV ZEMAN

PROJEKTANT: ING. VLADIVOJ ŘEZNÍK