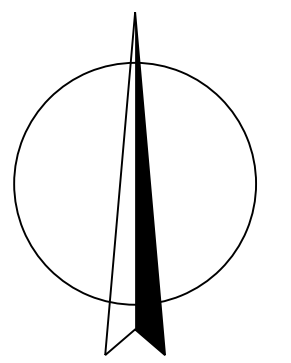
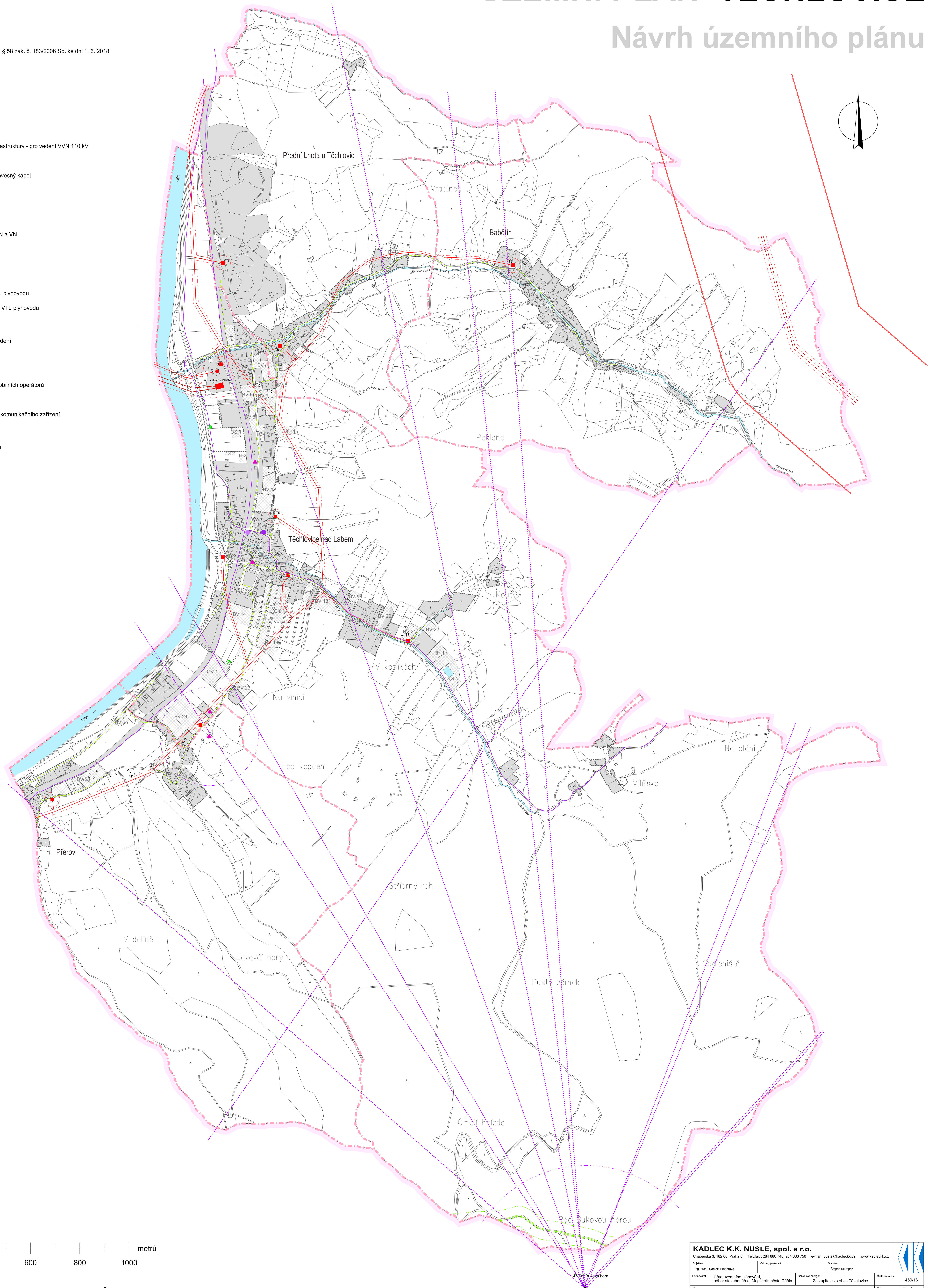


ÚZEMNÍ PLÁN TĚCHLOVICE

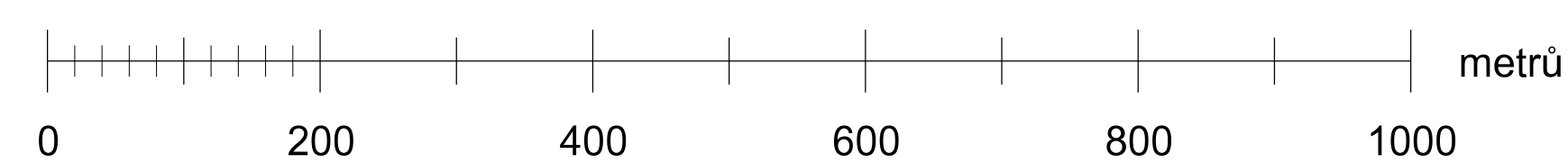
Návrh územního plánu

LEGENDA :

- Hranice**
- hranice řešeného území
 - katastrální hranice
 - hranice zastavěného území dle § 58 zák. č. 183/2006 Sb. ke dni 1. 6. 2018
- Územní prvky**
- stav návrh
- plochy zástavby
 - vodní plochy a toky
- Zásobování elektrickou energií**
- vedení VVN 110 kV
 - koridor technické infrastruktury - pro vedení VVN 110 kV
 - vedení VN 1 - 35 kV
 - vedení VN 35 kV - závěsný kabel
 - rozvodna
 - měnič
 - trafostanice
 - ochranné pásmo VVN a VN
- Zásobování plynem**
- VTL plynovod
 - STL plynovod
 - ochranné pásmo VTL plynovodu
 - bezpečnostní pásmo VTL plynovodu
- Elektronické komunikace**
- dálkové sdělovací vedení
 - telefonní automat
 - televizní vysílač
 - základová stanice mobilních operátorů
 - radiorelová trasa
 - ochranné pásmo telekomunikačního zařízení
- Nakládání s odpady**
- stanoviště kontejneru



M.: 1:5000



A4b. VÝKRES TECHNICKÉ INFRASTRUKTURY - ENERGETIKA
A ELEKTRONICKÉ KOMUNIKACE, NAKLÁDÁNÍ S ODPADY

KADLEC K.K. NUSLE, spol. s r.o.			
Chaberská 3, 182 00 Praha 8 Tel./fax: 284 680 740, 284 680 750 e-mail: posta@kadleck.cz www.kadleck.cz			
Projavitel: Ing. arch. Daniela Brázdová	Oborní pracovník: Štěpán Klumpar	Státní odborný pracovník: Zastupitelstvo obce Těchlovice	Číslo znění: 459/16
Místo: Úřad územního plánování, odbor územního úřadu, Magistrát města Děčína			Datum: 6. 2018
Název výkresu: Výkres technické infrastruktury - energetika a elektronické komunikace, nakládání s odpady			Stav: A4b.
Měřítko: 1:5 000			Kód G: 1:5 000