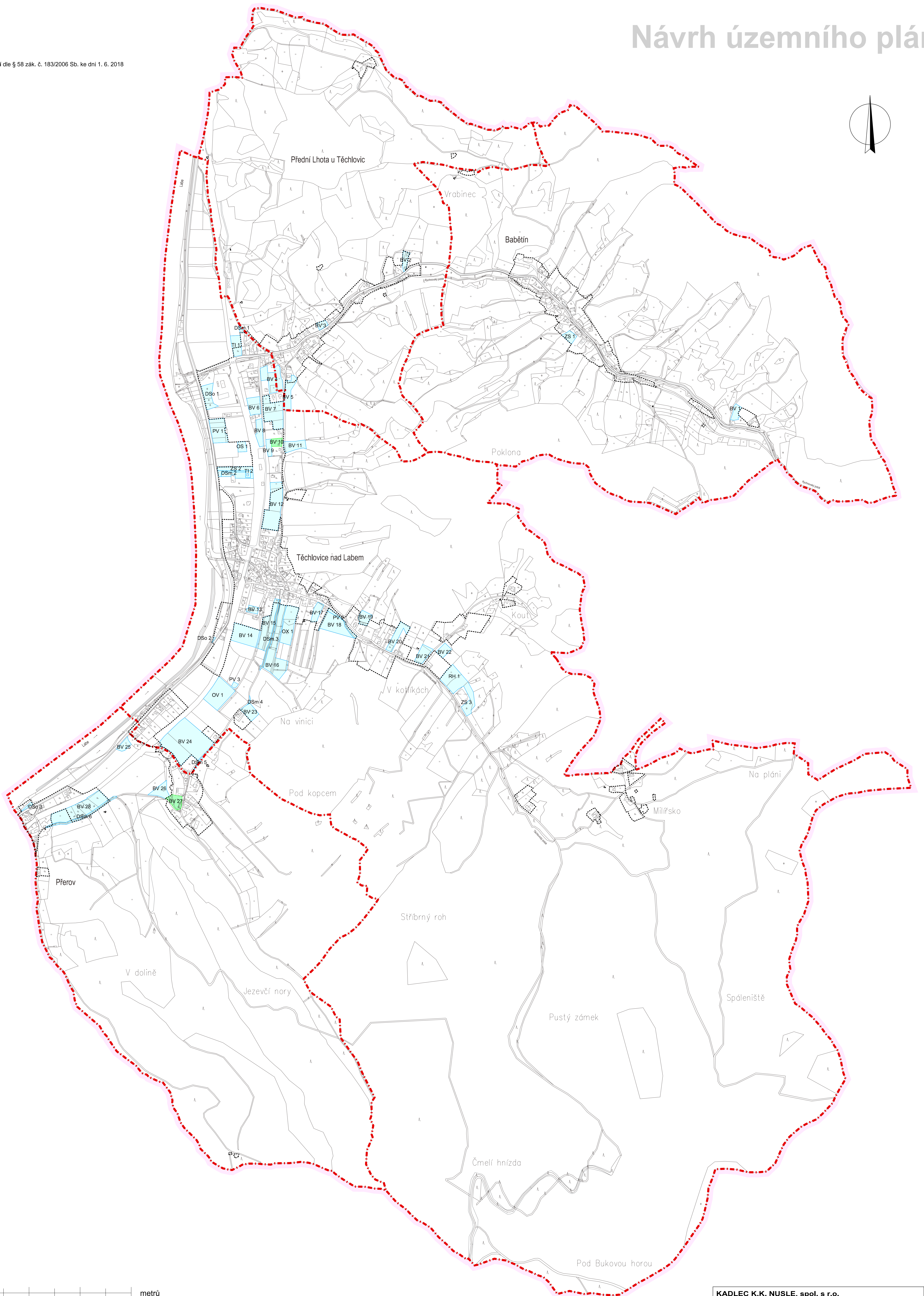
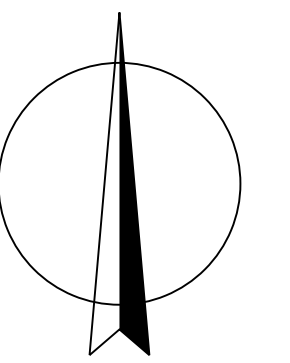


# ÚZEMNÍ PLÁN TĚCHLOVICE

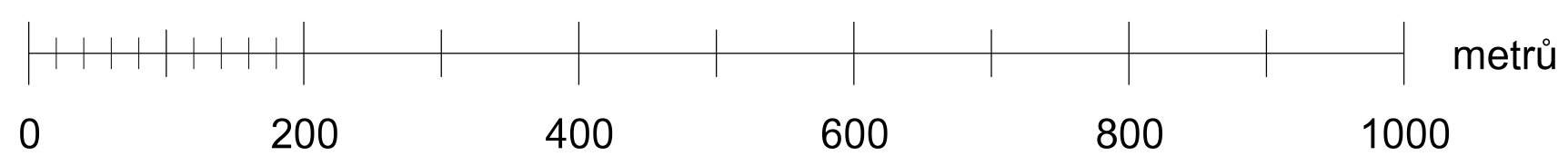
## Návrh územního plánu

### LEGENDA :

- Hranice**
- hranice řešeného území
  - katastrální hranice
  - hranice zastavěného území dle § 58 zák. č. 183/2006 Sb. ke dni 1. 6. 2018
  - zastavitelné plochy
  - plochy přestavby



M.: 1:5000



A1. VÝKRES ZÁKLADNÍHO ČLENĚNÍ

<b>KADLEC K.K. NUSLE, spol. s r.o.</b> Chaberská 3, 182 00 Praha 8 Tel./fax: 284 680 740, 284 680 750 e-mail: posta@kadleck.cz www.kadleck.cz			
Projednatel: Ing. arch. Daniela Brázdová	Oborový projektant: Štěpán Klumpar	Číslo: 459/16	
Příjemce: Úřad územního plánování, obor územního úřadu, Magistrát města Děčína	Sínhodnotitel: Zastupitelstvo obce Těchlovice	Datum: 6. 2018	Verze č.: A1.
Název výkresu: Výkres základního členění	Měřítko: 1:5 000	Kód č.: 1:5 000	