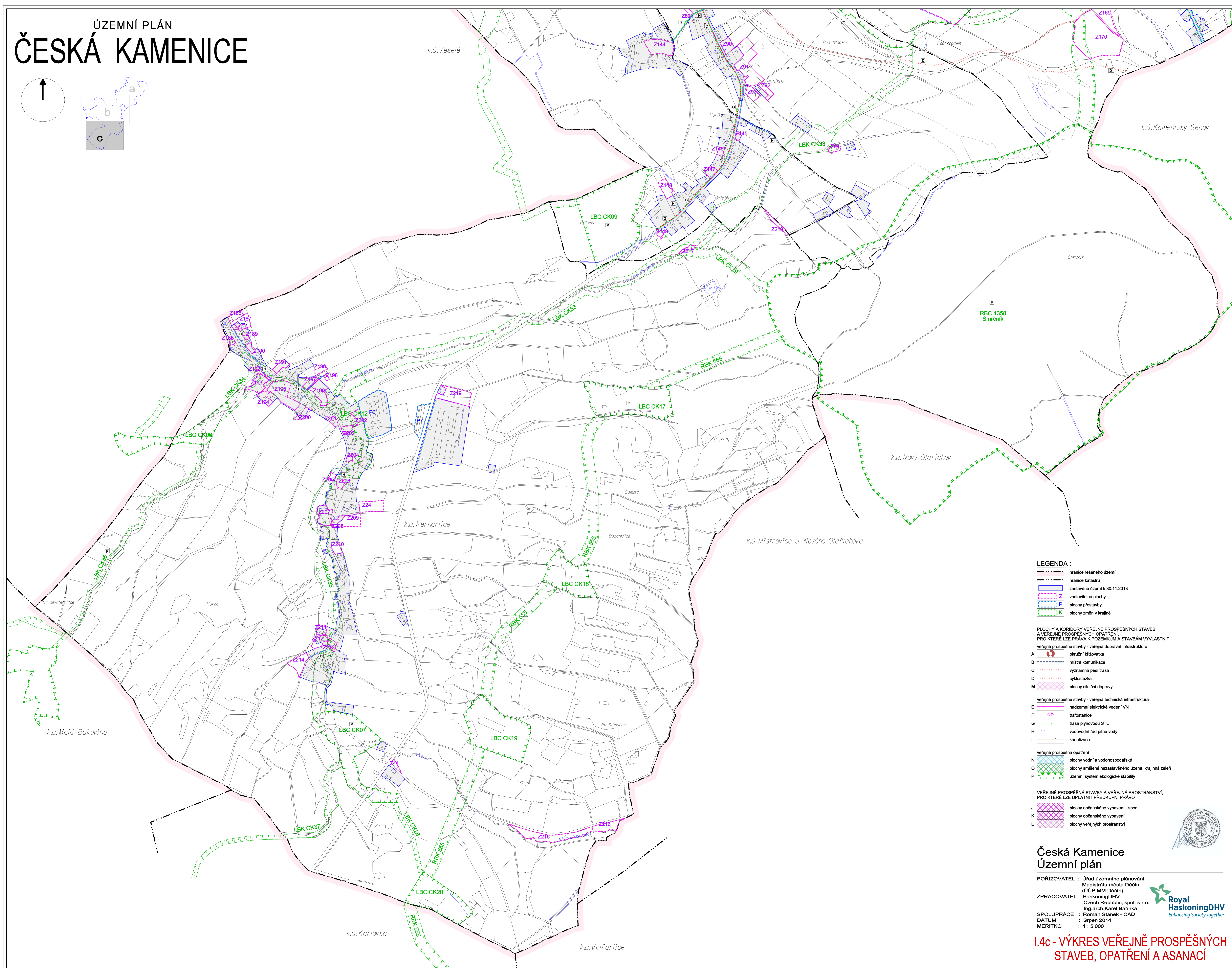
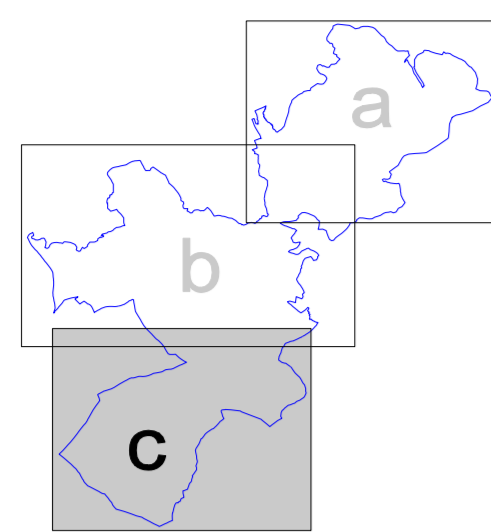
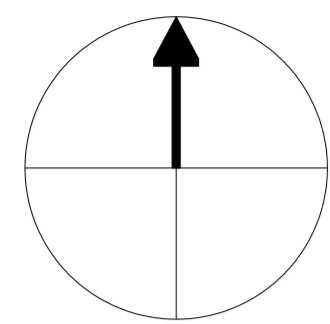


ÚZEMNÍ PLÁN ČESKÁ KAMENICE



- LEGENDA :**
- hranice řešeného území
 - - - hranice katastru
 - zastavěné území k 30.11.2013
 - zastavitelné plochy
 - Z — plochy přestavby
 - P — plochy změn v krajině
- PLOCHY A KORIDORY VEŘEJNĚ PROSPĚŠNÝCH STAVEB A VEŘEJNĚ PROSPĚŠNÝCH OPATŘENÍ, PRO KTERÉ LZE PŘÁVA K POZEMKŮM A STAVBÁM VYVLASTNIT**
- veřejně prospěšné stavby - veřejná dopravní infrastruktura**
- A — okružní křižovatka
 - B — místní komunikace
 - C — významná pěší trasa
 - D — cyklostezka
 - M — plochy silniční dopravy
- veřejně prospěšné stavby - veřejná technická infrastruktura**
- E — nadzemní elektrické vedení VN
 - F — trafostanice
 - G — trasa plynovodu STL
 - H — vodovodní řád pitné vody
 - I — kanalizace
- veřejně prospěšná opatření**
- N — plochy vodní a vodohospodářské
 - O — plochy smíšené nezastavěného území, krajinná zeleň
 - P — územní systém ekologické stability
- VEŘEJNĚ PROSPĚŠNÉ STAVBY A VEŘEJNÁ PROSTRANSTVÍ, PRO KTERÉ LZE UPLATNIT PŘEDKUPNÍ PRÁVO**
- J — plochy občanského vybavení - sport
 - K — plochy občanského vybavení
 - L — plochy veřejných prostranství



Česká Kamenice Územní plán

POŘIZOVATEL : Úřad územního plánování
Magistrátu města Děčín
(ÚJP MM Děčín)

ZPRACOVATEL : HaskoningDHV
Czech Republic, spol. s r.o.
Ing.arch.Karel Bařinka

SPOLUPRÁCE : Roman Staněk - CAD

DATUM : Srpen 2014

MĚŘÍTKO : 1 : 5 000



I.4c - VÝKRES VEŘEJNĚ PROSPĚŠNÝCH STAVEB, OPATŘENÍ A ASANACÍ