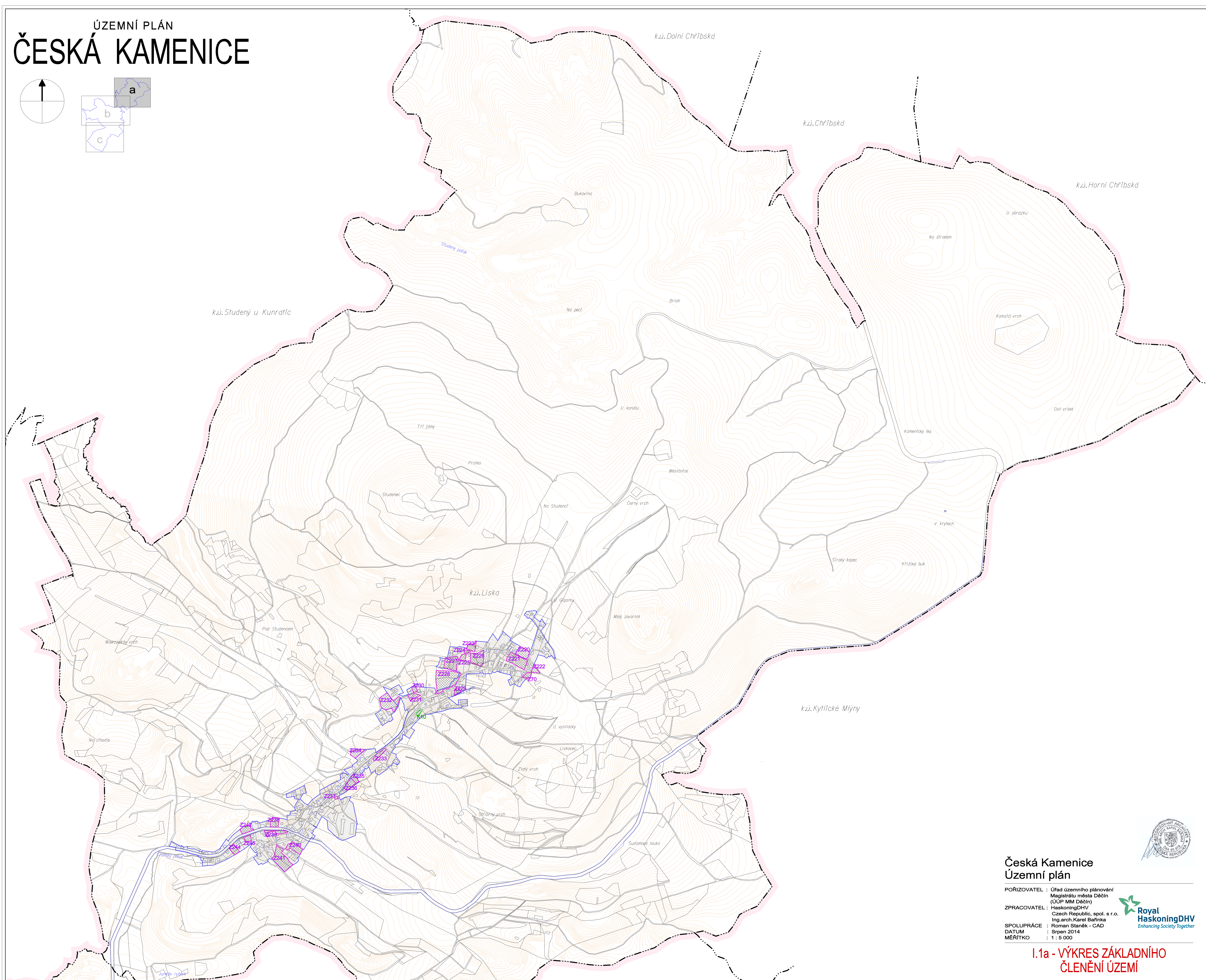
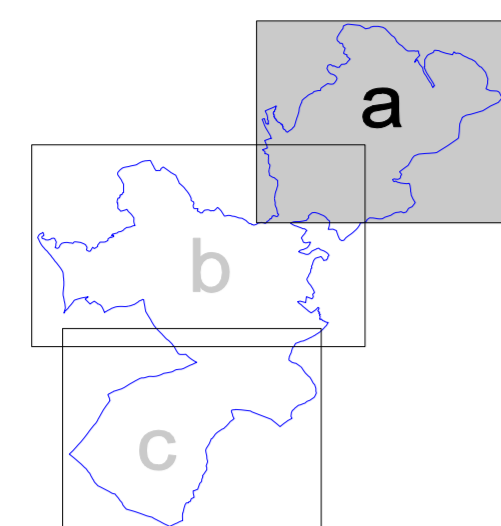
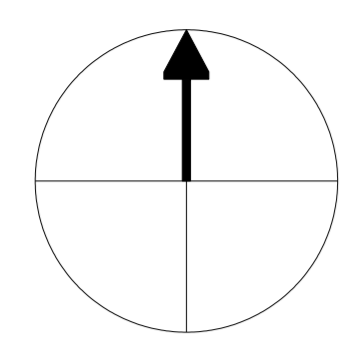


ÚZEMNÍ PLÁN ČESKÁ KAMENICE



Česká Kamenice Územní plán

POŘIZOVATEL : Úřad územního plánování
Magistrátu města Děčín
(ÚUP MM Děčín)
ZPRACOVATEL : HaskoningDHV
Czech Republic, spol. s r.o.
Ing.arch.Karel Bařinka
SPOLUPRÁCE : Roman Staněk - CAD
DATUM : Srpen 2014
MĚŘÍTKO : 1 : 5 000



**I.1a - VÝKRES ZÁKLADNÍHO
ČLENĚNÍ ÚZEMÍ**