





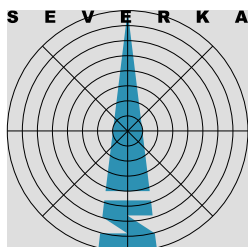


-  HRANICE ŘEŠENÉHO ÚZEMÍ = HRANICE OBCE
-  HRANICE KATASTRÁLNÍCH ÚZEMÍ
-  KATASTRÁLNÍ ÚZEMÍ - POPIS
-  5M6 - POZDNĚ STŘEDOVĚKÁ SÍDELNÍ KRAJINA HERCYNICA, KRAJINA LESOZEMĚDĚLSKÁ, KRAJINA HORNATIN
-  5M7 - POZDNĚ STŘEDOVĚKÁ SÍDELNÍ KRAJINA HERCYNICA, KRAJINA LESOZEMĚDĚLSKÁ KRAJINA SOPEČNÝCH POHOŘÍ
-  5M15 - POZDNĚ STŘEDOVĚKÁ SÍDELNÍ KRAJINA HERCYNICA, KRAJINA LESOZEMĚDĚLSKÁ KRAJINA ZAŘÍZNUTÝCH ÚDOLÍ



**BENEŠOV NAD PLOUČNICÍ**  
 NÁZEV DÍLA - STUPEŇ - FÁZE  
**ÚZEMNÍ PLÁN - ODŮVODNĚNÍ**  
 SCHÉMA  
**SCHÉMA TYPOLOGIE KRAJINY**